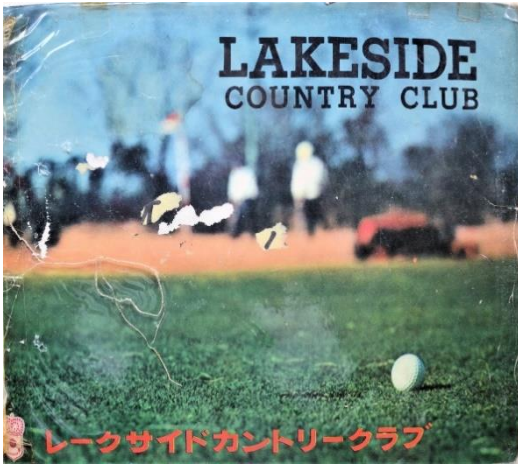


サントリー原酒工場平面図（吉野地区）S42年



カ道山の残したゴルフ場計画（レークサイドカントリークラブ）



京王帝都電鉄の相模湖ターミナル計画図（S41年）

幻の昭和の開発事業
— 相模湖・藤野地域 —

展示資料目録

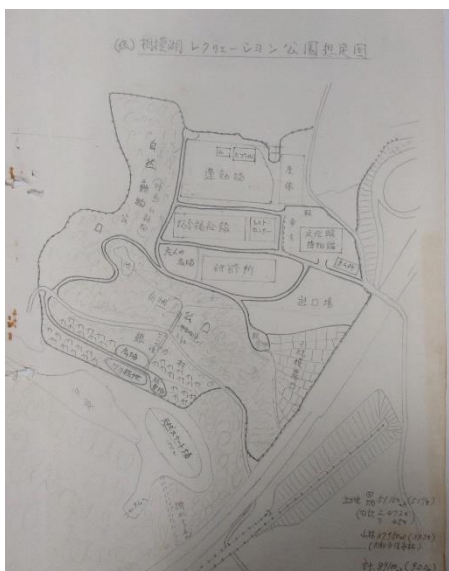
相模原市立公文書館

令和8年2月

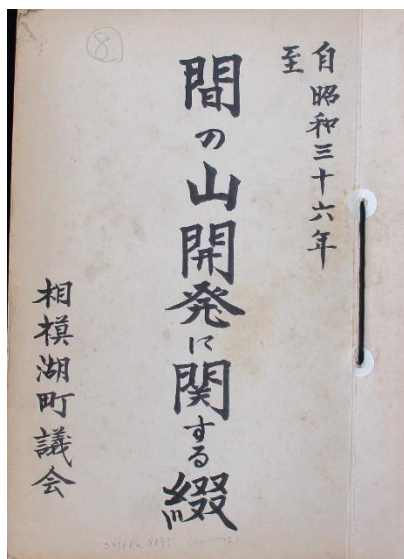
展示概要

旧藤野町吉野地区にサントリーの原酒工場の建設計画（現在のふじのマレットゴルフ場）、旧相模湖町「間の山」（あいのやま）に力道山によるゴルフ場建設計画（現在のさがみ湖 MORIMORI）、同町与瀬地区に京王帝都電鉄の観光施設の計画（現在の北相中学校付近）がありました。いずれも実現しなかった計画ですが、同じような時期に計画された幻の3つの計画を取り上げ、歴史的公文書を通して、経緯や結果を確認していきます。

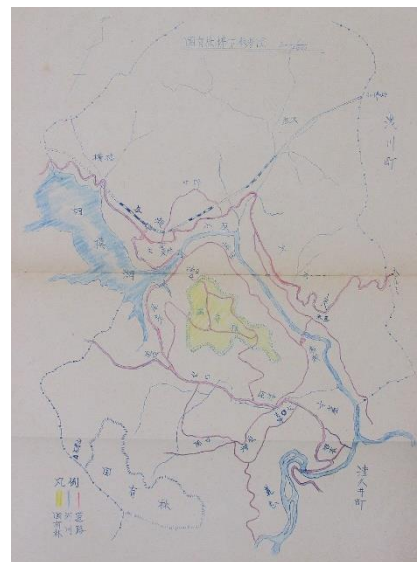
なお、展示資料のご利用については、企画展終了後の対応とさせていただきます。



（仮）相模湖レクリエーション公園想定図「吉野地区の土地利用計画について」昭和49年4月24日『サントリー-KK計画書関係』2021Ea0299



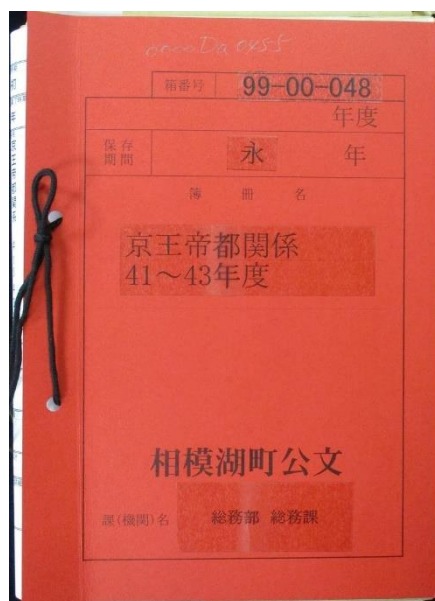
『間の山開発に関する綴』（昭和36年）0000Da0395



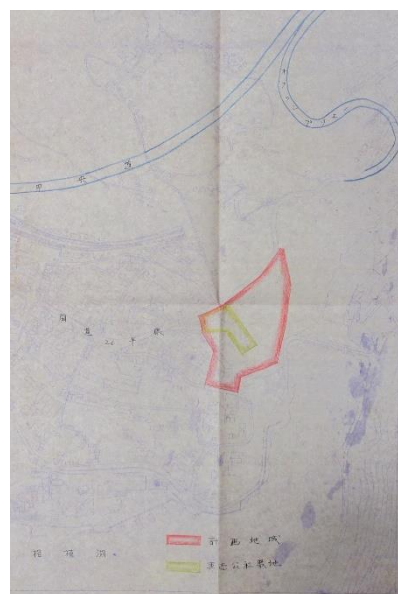
「国有林払下参考図」『国有林払下請願関係』（昭和30～31年）0000Da0392



「相模湖ピクニックランド鳥瞰図」（個人蔵）（昭和47年開園）



『京王帝都関係』（昭和41～43年度）0000Da0455



「専売公社敷地 計画地平面図」『京王帝都関係』0000Da0455

No.	資料名	作成年	出典等	展示	管理箱番号
1	『サントリーKK 計画書』	昭和 48年 (1973)	『サントリーKK 計画書』(昭和48年) 藤野町資料 市立公文書館所蔵【歴史的公文書】	原資料	2021Ea0297 R3 藤野 25
2	サントリー原酒工場計画書	昭和 42年 (1967)	『サントリーKK 計画書関係』(昭和45年～) 藤野町資料 市立公文書館所蔵【歴史的公文書】	原資料	2021Ea0298 R3 藤野 25
3	案内図	昭和 42年 (1967)	『サントリーKK 計画書関係』(昭和45年～) 藤野町資料 市立公文書館所蔵【歴史的公文書】	原資料	2021Ea0298 R3 藤野 25
4	平面図	昭和 42年 (1967)	『サントリーKK 計画書関係』(昭和45年～) 藤野町資料 市立公文書館所蔵【歴史的公文書】	原資料	2021Ea0298 R3 藤野 25
5	工場用地売買に関する基本契約書	昭和 42年 (1967)	『サントリーKK 計画書関係』(昭和45年～) 藤野町資料 市立公文書館所蔵【歴史的公文書】	原資料	2021Ea0298 R3 藤野 25
6	報告会通知	昭和 46年 (1971)	『サントリーKK 計画書関係』(昭和45年～) 藤野町資料 市立公文書館所蔵【歴史的公文書】	原資料	2021Ea0298 R3 藤野 25
7	吉野地区工場等誘致対策委員会規約(案)	昭和 42年 (1967)	『サントリーKK 計画書関係』(昭和45年～) 藤野町資料 市立公文書館所蔵【歴史的公文書】	原資料	2021Ea0298 R3 藤野 25
8	要望書	昭和 41年 (1966)	『サントリーKK 計画書関係』(昭和45年～) 藤野町資料 市立公文書館所蔵【歴史的公文書】	原資料	2021Ea0298 R3 藤野 25
9	工場建設計画書の提出について(清涼飲料工場)	昭和 48年 (1973)	『サントリーKK 計画書関係』(昭和50年) 藤野町資料 市立公文書館所蔵【歴史的公文書】	原資料	2021Ea0299 R3 藤野 25
10	工場建設計画書(清涼飲料工場)	昭和 48年 (1973)	『サントリーKK 計画書関係』(昭和50年) 藤野町資料 市立公文書館所蔵【歴史的公文書】	原資料	2021Ea0299 R3 藤野 25
11	清涼飲料工場平面図	昭和 48年 (1973)	『サントリーKK 計画書関係』(昭和50年) 藤野町資料 市立公文書館所蔵【歴史的公文書】	原資料	2021Ea0299 R3 藤野 25
12	相模湖工場建設について	昭和 49年 1974)	『サントリーKK 計画書関係』(昭和50年) 藤野町資料 市立公文書館所蔵【歴史的公文書】	原資料	2021Ea0299 R3 藤野 25
13	吉野地区の用地利用計画について	昭和 49年 (1974)	『サントリーKK 計画書関係』(昭和50年) 藤野町資料 市立公文書館所蔵【歴史的公文書】	原資料	2021Ea0299 R3 藤野 25
14	開発行為事前協議審査申出書	昭和 49年 (1974)	『サントリーKK 計画書関係』(昭和50年) 藤野町資料 市立公文書館所蔵【歴史的公文書】	原資料	2021Ea0299 R3 藤野 25

No.	資料名	作成年	出典等	展示	管理箱番号
15	要望に対する回答書	昭和 49年 (1974)	『サントリーKK計画書関係』(昭和50年) 藤野町資料 市立公文書館所蔵【歴史的公文書】	原資料	2021Ea0299 R3 藤野 25
16	工場建設断念に対する土地 返還要求に対する回答	昭和 49年 (1974)	『サントリーKK計画書関係』(昭和50年) 藤野町資料 市立公文書館所蔵【歴史的公文書】	原資料	2021Ea0299 R3 藤野 25
17	『国有林払下請願関係』	昭和30 ~31年度 (1955~ 1956)	『国有林払下請願関係』(昭和30~31年度) 相模湖町資料 市立公文書館所蔵【歴史的公文書】	原資料	0000Da0392 旧相模湖 2
18	国有林払下請願書	昭和 30年度 (1955~ 1956)	『国有林払下請願関係』(昭和30~31年度) 相模湖町資料 市立公文書館所蔵【歴史的公文書】	原資料	0000Da0392 旧相模湖 2
19	国有林払下請願書	昭和 31年度 (1956~ 1957)	『国有林払下請願関係』(昭和30~31年度) 相模湖町資料 市立公文書館所蔵【歴史的公文書】	原資料	0000Da0392 旧相模湖 2
20	国有林(間の山)払下参考図	不詳	『国有林払下請願関係』(昭和30~31年度) 相模湖町資料 市立公文書館所蔵【歴史的公文書】	原資料	0000Da0392 旧相模湖 2
21	国有林野売買契約書	昭和 34年 (1959)	『国有林林売買契約書』(昭和34年) 相模湖町資料 市立公文書館所蔵【歴史的公文書】	原資料	0000Da0422 旧相模湖 6
22	『間の山開発に関する綴』(昭和 36年 (1961)	『間の山開発に関する綴』(昭和36年) 相模湖町資料 市立公文書館所蔵【歴史的公文書】	原資料	0000Da0395 旧相模湖 2
23	議案第1号 町有林間の山開 発基本計画について	昭和 36年 (1961)	『間の山開発に関する綴』(昭和36年) 相模湖町資料 市立公文書館所蔵【歴史的公文書】	原資料	0000Da0395 旧相模湖 2
24	町有林(間の山)開発基本計 画書	昭和 36年 (1961)	『間の山開発に関する綴』(昭和36年) 相模湖町資料 市立公文書館所蔵【歴史的公文書】	原資料	0000Da0395 旧相模湖 2
25	区域図	昭和 36年 (1961)	『間の山開発に関する綴』(昭和36年) 相模湖町資料 市立公文書館所蔵【歴史的公文書】	原資料	0000Da0395 旧相模湖 2
26	間の山開発に関する会議記 録	昭和 38年 (1963)	『間の山開発に関する綴』(昭和36年) 相模湖町資料 市立公文書館所蔵【歴史的公文書】	原資料	0000Da0395 旧相模湖 2
27	土地売買契約書	昭和 38年 (1963)	『会議録及び議決書』(昭和38年) 相模湖町資料 市立公文書館所蔵【歴史的公文書】	原資料	0000Da0436 旧相模湖 7
28	レークサイドカントリークラブ パンフレット		個人所有	原資料	
29	ピクニックランドパンフレット		個人所有	原資料	

No.	資料名	作成年	出典等	展示	管理箱番号
30	ピクニックランドパンフレット (鳥瞰図)		個人所有	原資料	
31	『京王帝都関係』	昭和41～ 43年度 (1966～ 1968)	『京王帝都関係』(昭和41～43年度) 相模湖町資料 市立公文書館所蔵【歴史的公文書】	原資料	0000Da0455 旧相模湖7
32	相模湖総合開発用地交換方 お願いの件	昭和 40年 (1965)	『京王帝都関係』(昭和41～43年度) 相模湖町資料 市立公文書館所蔵【歴史的公文書】	原資料	0000Da0455 旧相模湖7
33	相模湖を中心とした開発計画	昭和 40年 (1965)	『京王帝都関係』(昭和41～43年度) 相模湖町資料 市立公文書館所蔵【歴史的公文書】	原資料	0000Da0455 旧相模湖7
34	用地交換願書	昭和 40年 (1965)	『京王帝都関係』(昭和41～43年度) 相模湖町資料 市立公文書館所蔵【歴史的公文書】	原資料	0000Da0455 旧相模湖7
35	土地交換及びこれに伴う物件 等の措置に関する協定書	昭和 41年 (1966)	『京王帝都関係』(昭和41～43年度) 相模湖町資料 市立公文書館所蔵【歴史的公文書】	原資料	0000Da0455 旧相模湖7
36	相模湖総合開発用地取得方 お願いの件	昭和 41年 (1966)	『京王帝都関係』(昭和41～43年度) 相模湖町資料 市立公文書館所蔵【歴史的公文書】	原資料	0000Da0455 旧相模湖7
37	駐車場建設等のための用地 払下げについて(陳情書)	昭和 43年 (1968)	『京王帝都関係』(昭和41～43年度) 相模湖町資料 市立公文書館所蔵【歴史的公文書】	原資料	0000Da0455 旧相模湖7
38	地図(払下申請土地)	昭和 43年 (1968)	『京王帝都関係』(昭和41～43年度) 相模湖町資料 市立公文書館所蔵【歴史的公文書】	原資料	0000Da0455 旧相模湖7
39	平面図(専売公社敷地)	昭和 43年 (1968)	『京王帝都関係』(昭和41～43年度) 相模湖町資料 市立公文書館所蔵【歴史的公文書】	原資料	0000Da0455 旧相模湖7
40	陳情書取下げについて	昭和 43年 (1968)	『京王帝都関係』(昭和41～43年度) 相模湖町資料 市立公文書館所蔵【歴史的公文書】	原資料	0000Da0455 旧相模湖7
41	相模湖ターミナル計画図	昭和 41年 (1966)	『京王帝都関係』(昭和41～43年度) 相模湖町資料 市立公文書館所蔵【歴史的公文書】	パネル (原本)	0000Da0455 旧相模湖7
42	幻の昭和の開発事業 (位置図)		市立公文書館作成	パネル (原本)	