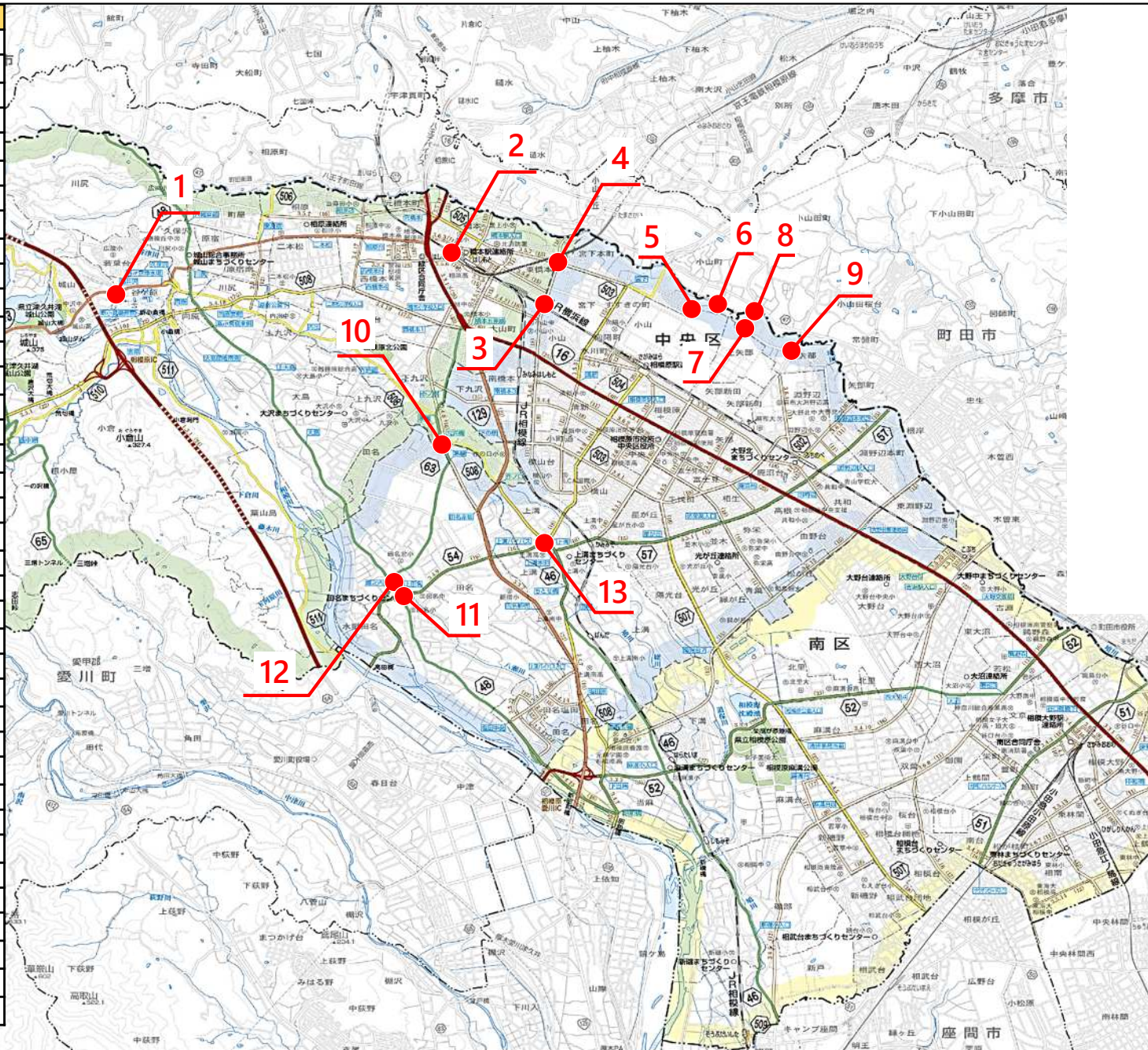


# 交通量等調査業務委託 位置図①

No.	名称	調査形状	調査項目
1	(交) 都井沢	十字路	自動車交通量 渋滞長・滞留長・通過時間
2	(踏) 市道相原高校前通 (大山街道踏切)	単路	自動車交通量 自転車・歩行者交通量 渋滞長・滞留長・通過時間
3	(踏) 市道宮上横山 (小原踏切)	単路	自動車交通量 自転車・歩行者交通量 渋滞長・滞留長・通過時間
4	(交) 東橋本二丁目	十字路	自動車交通量 自転車・歩行者交通量 渋滞長・滞留長・通過時間
5	(交) 市道宮下 (中央区宮下本町1丁目687-25地先)	十字路	自動車交通量 自転車・歩行者交通量 渋滞長・滞留長・通過時間
6	(交) 市道小山65号 (中央区宮下本町1丁目3289-23地先)	五差路	自動車交通量 自転車・歩行者交通量 渋滞長・滞留長・通過時間
7	(交) 市道上矢部41号 (中央区上矢部1丁目504-46地先)	十字路	自動車交通量 自転車・歩行者交通量 渋滞長・滞留長・通過時間
8	(交) 高橋付近 (仮称)	十字路	自動車交通量 自転車・歩行者交通量 渋滞長・滞留長・通過時間
9	(交) 上矢部	十字路	自動車交通量 自転車・歩行者交通量 渋滞長・滞留長・通過時間
10	(交) 九沢橋	変則 十字路	自動車交通量 自転車・歩行者交通量 渋滞長・滞留長・通過時間
11	(交) 上田名	十字路	自動車交通量 自転車・歩行者交通量 渋滞長・滞留長・通過時間
12	(交) 堀之内	十字路	自動車交通量 自転車・歩行者交通量 渋滞長・滞留長・通過時間
13	(交) 上溝	十字路	自動車交通量 自転車・歩行者交通量 渋滞長・滞留長・通過時間





# 交通量等調査業務委託 位置図②

No.	名称	調査形状	調査項目
14	(交) 相模原沈殿場入口	五差路	自動車交通量
			自転車・歩行者交通量
			渋滞長・滞留長・通過時間
15	(交) 清掃事務所前	丁字路	自動車交通量
			自転車・歩行者交通量
			渋滞長・滞留長・通過時間
16	(交) 南保健福祉センター入口	変則十字路	自動車交通量
			自転車・歩行者交通量
			渋滞長・滞留長・通過時間
17	(単) 市道相模大野 (くぬぎ台小学校交差点北側)	単路	自動車交通量
			自転車・歩行者交通量
18	(単) 市道相模大野 (くぬぎ台小学校交差点南側)	単路	自動車交通量
			自転車・歩行者交通量
19	(単) 北岸林道 (鳥居原ゲート付近)	単路	自動車交通量
			自転車・歩行者交通量



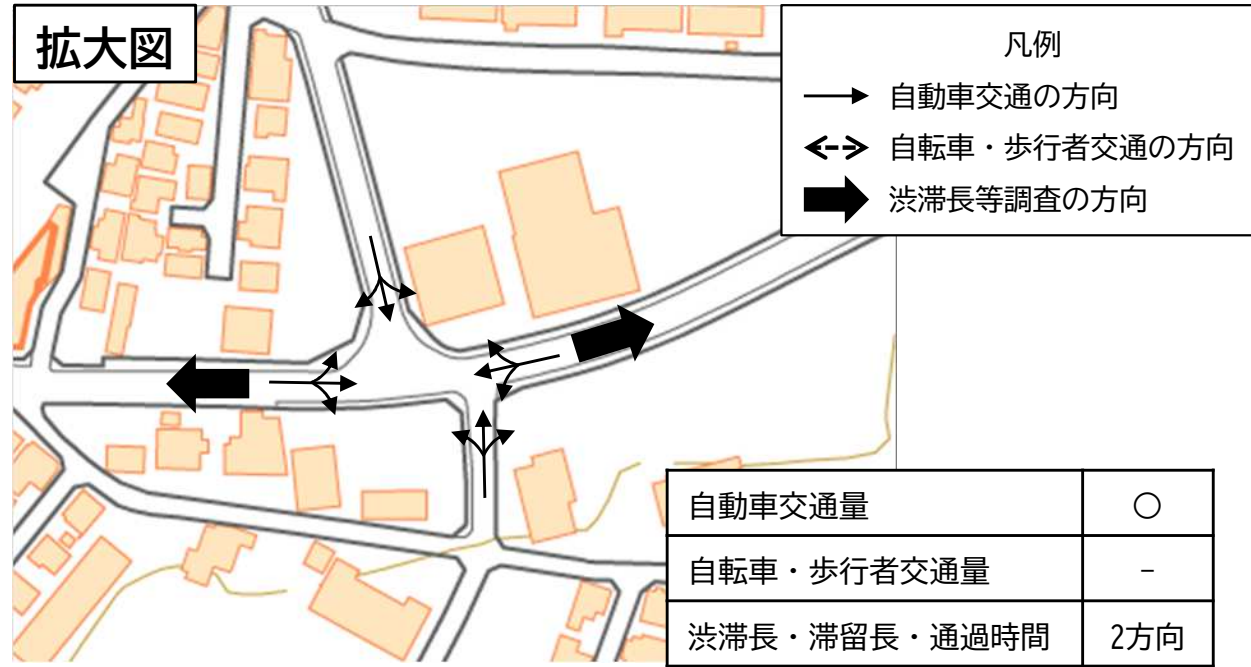


## No.1 (交) 都井沢【十字路】

## 案内図



## 拡大図

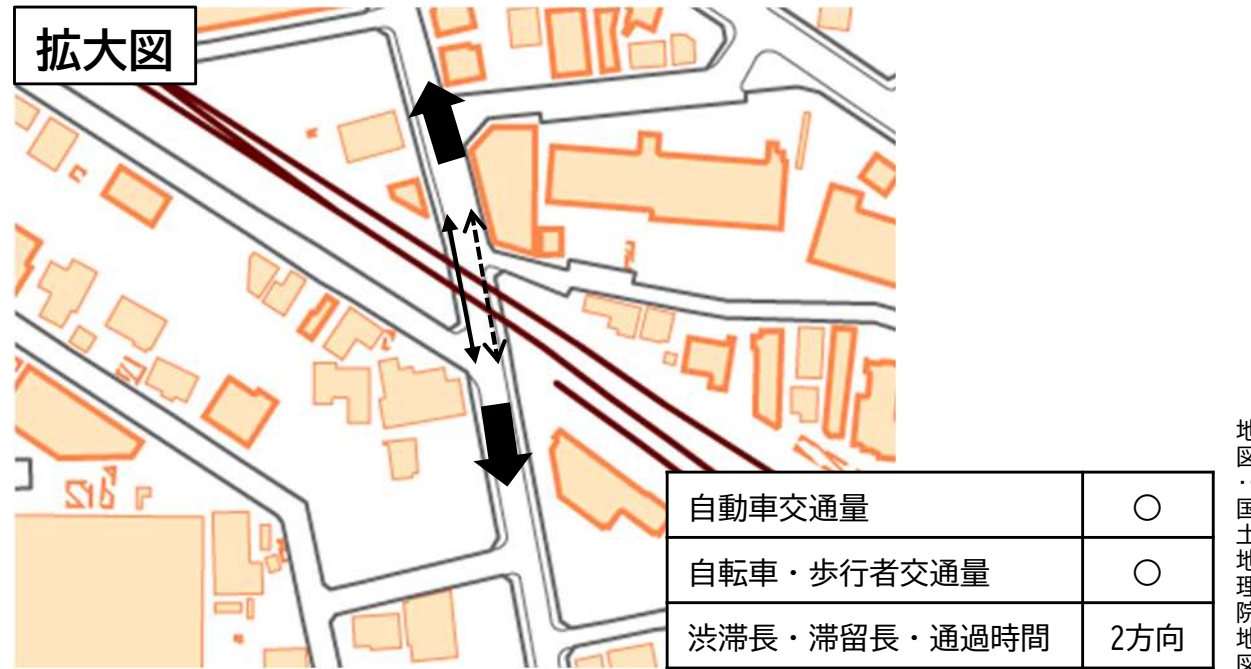


## No.2 (踏) 市道相原高校前通 (大山街道踏切)

## 案内図



## 拡大図

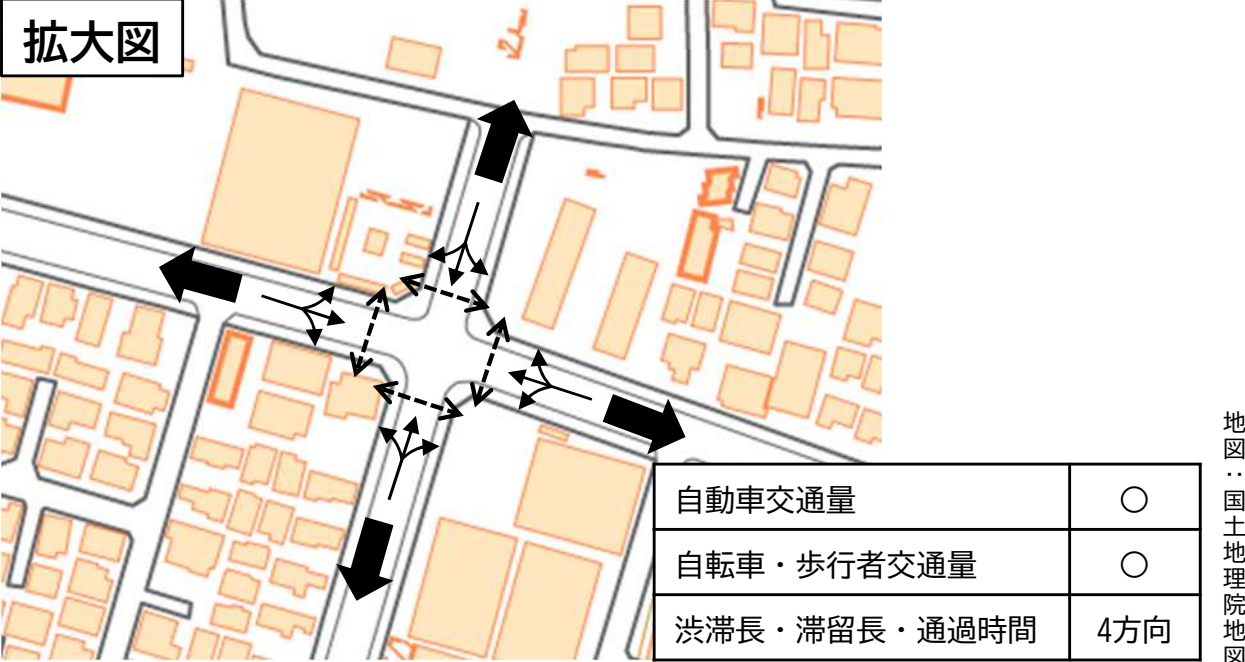




No.3 (踏)市道宮上横山(小原踏切)【单路】

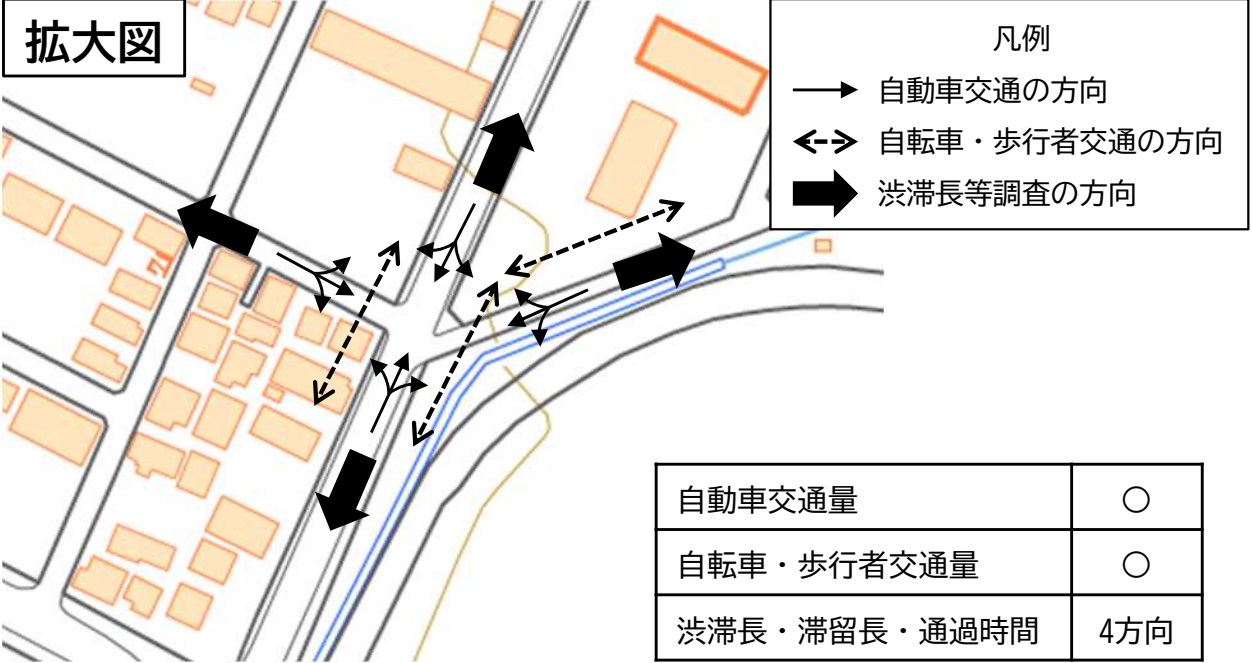


No.4 (交)東橋本二丁目【十字路】

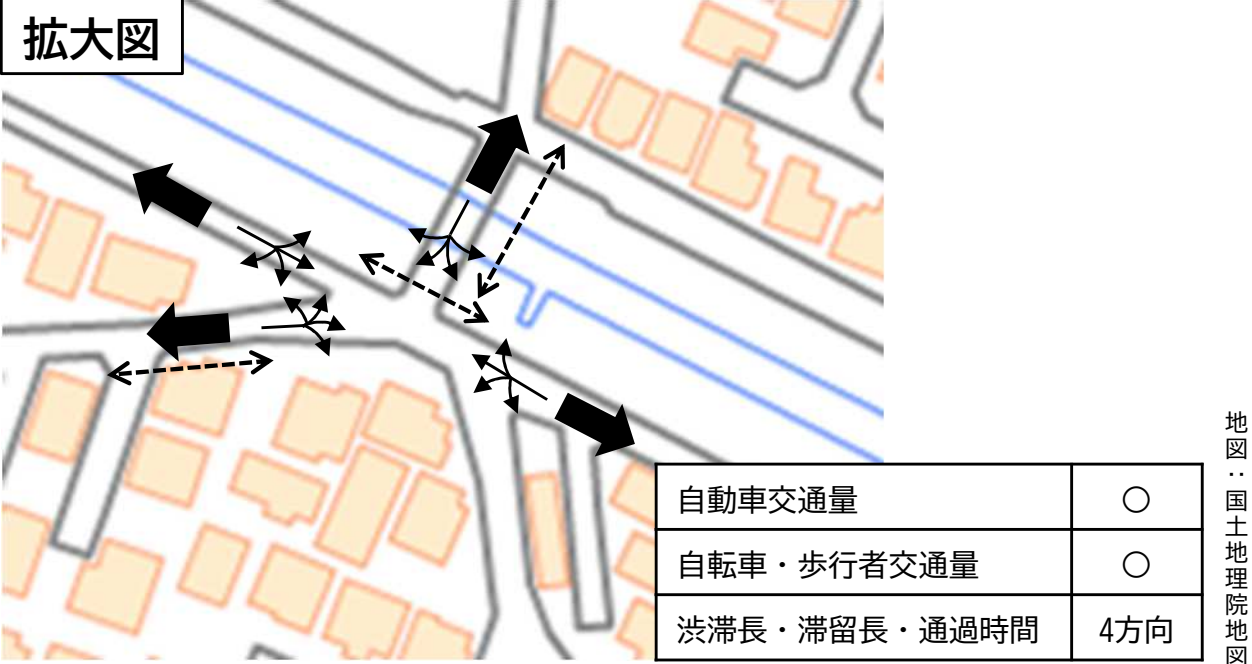




No.5 (交) 市道宮下(中央区宮下本町1丁目687-25地先)【十字路】

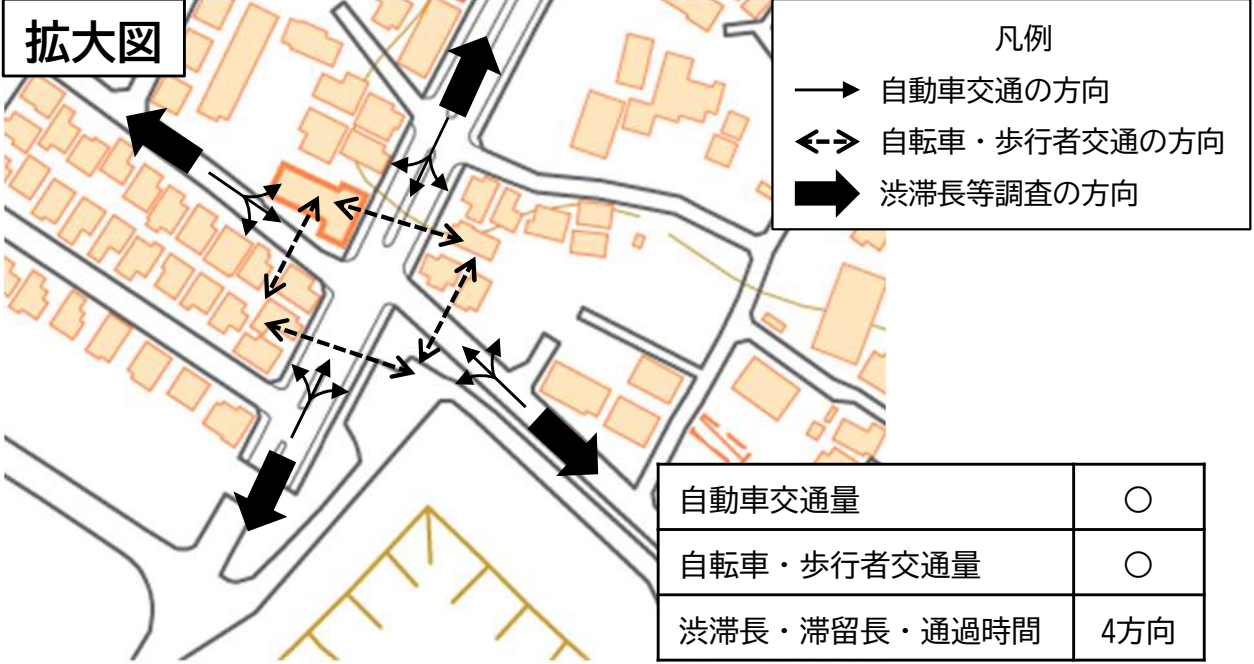


No.6 (交) 市道小山65号(中央区宮下本町1丁目3289-23地先)【五差路】

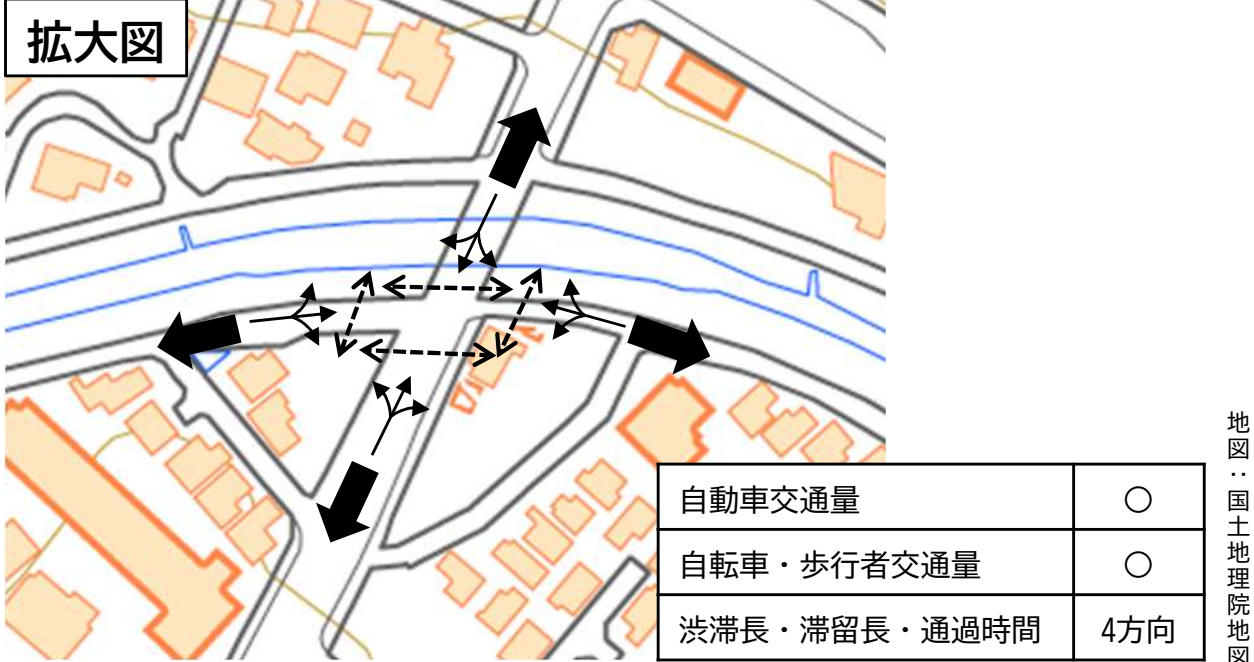




No.7 (交) 市道上矢部41号 (中央区上矢部1丁目504-46地先) 【十字路】



No.8 (交) 高橋付近 (仮称) 【十字路】



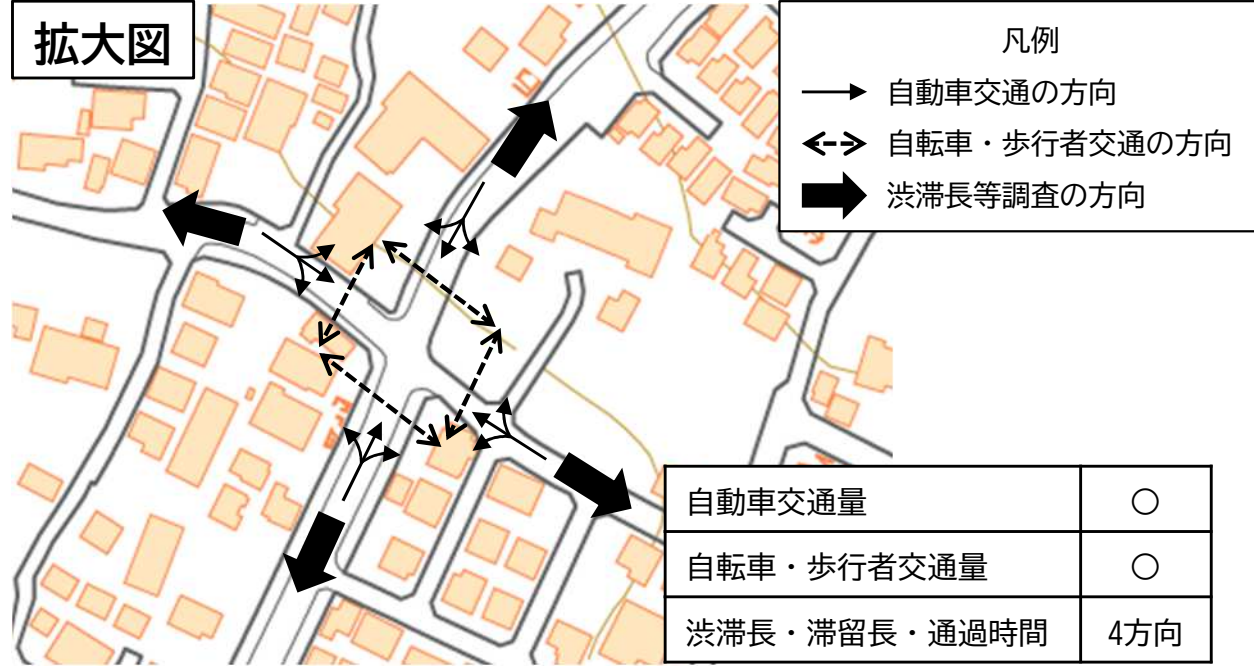


## No.9 (交) 上矢部【十字路】

## 案内図



## 拡大図



## No.10 (交) 九沢橋【変則十字路】

## 案内図



## 拡大図

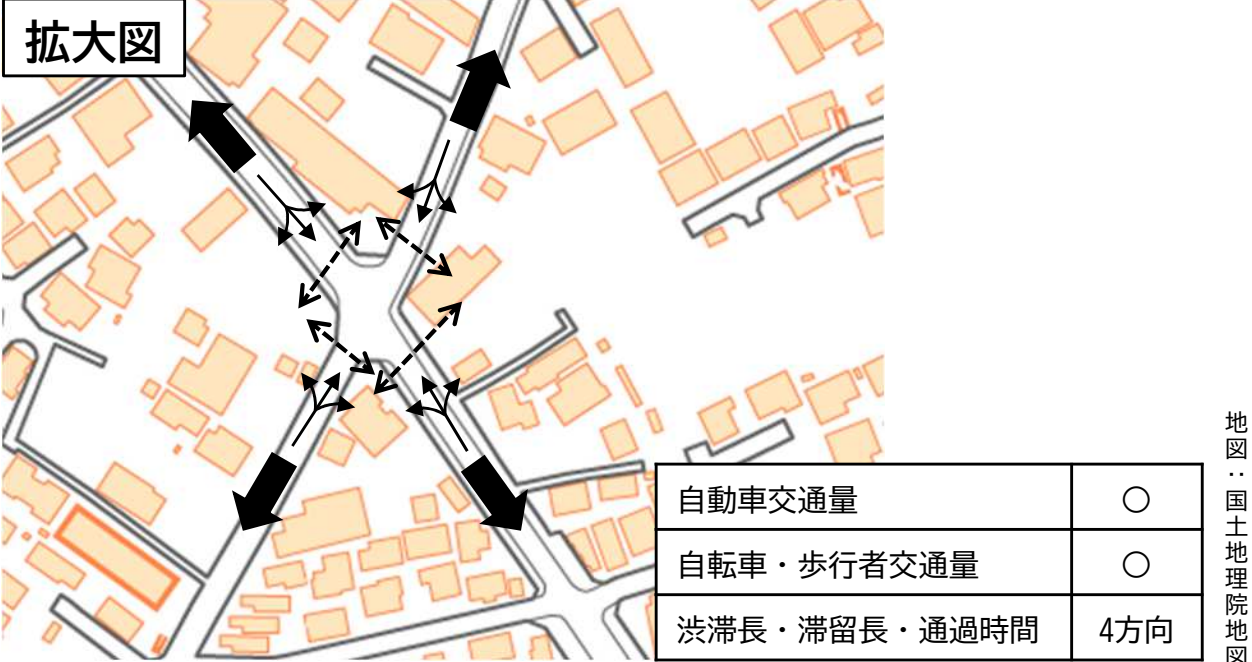




No.11 (交) 上田名【十字路】

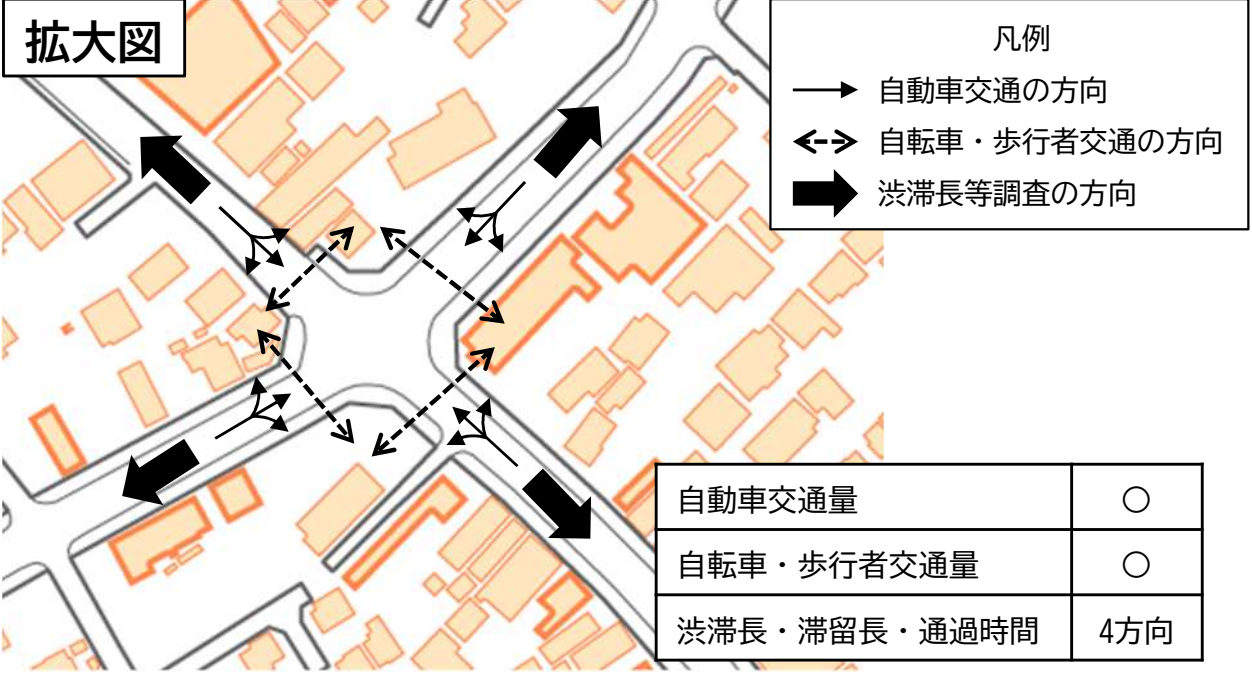


No.12 (交) 堀之内【十字路】

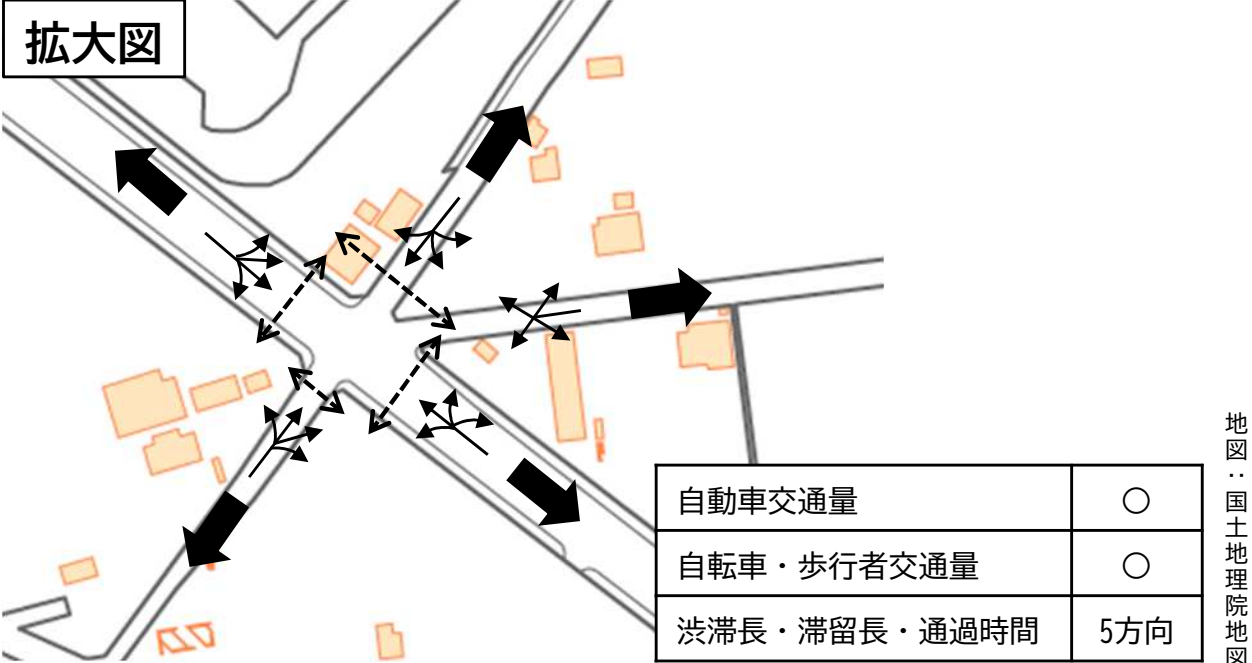




No.13 (交) 上溝【十字路】

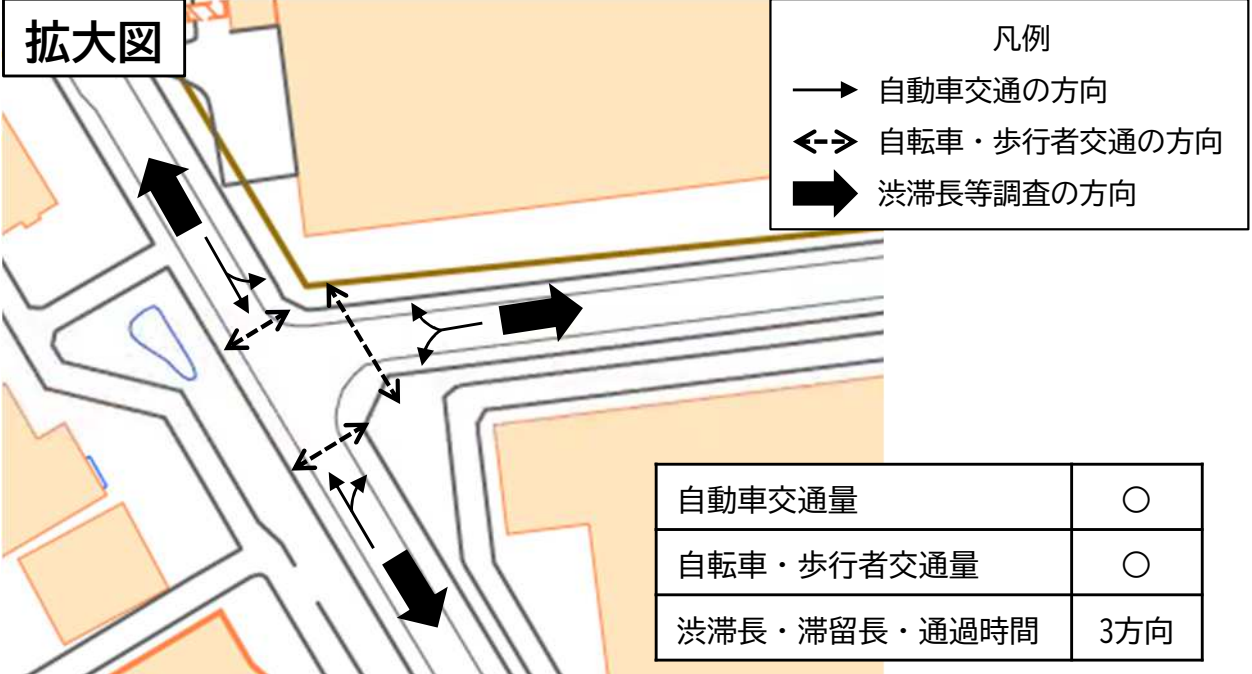


No.14 (交) 相模原沈殿場入口【五差路】





No.15 (交) 清掃事務所前【丁字路】



No.16 (交) 南保健福祉センター入口【変則十字路】





No.17・18 (単) 市道相模大野 (くぬぎ台小学校交差点北側・南側) 【単路】

案内図



拡大図



No.19 (単) 北岸林道 (鳥居原ゲート付近) 【単路】

案内図



拡大図

