

令和8年度土地使用図出力仕様

1 使用資料一覧



資料名称	作成時点	データ形式
(1) 確定地番編集図データファイル	R8.1.1	Shapefile
(2) 土地課税マスタ [5月1回目更正後]	R8.1.1	Access
(3) データレイアウト、各種コード表、大字コード表	R8.1.1	Excel
(4) 路線図形データファイル	R8.1.1	Shapefile
(5) 路線価マスタ	R8.1.1	Excel
(6) 路線価方式と個別評価の併用状類一覧	R8.1.1	Excel
(7) 道路種別データ	R8.1.1	Excel
(8) R9向け廃止路線一覧	R8.1.1	Excel
(9) 確定家屋外形図データファイル	R8.1.1	Shapefile
(10) 都市計画データ	最新	Shapefile
(11) 砂防指定区域データ	最新	Shapefile
(12) 都市計画法34条11号区域一覧	最新	Excel
(13) 特別緑地保全地区データ	最新	Shapefile
(14) 目標物注記データ	最新	Shapefile
(15) 一方通行、通行止めデータ	最新	Shapefile
(16) 農用地地番一覧リスト	R8.1.1	Excel
(17) 土地区画整理区域データ	最新	SIMA
(18) 仮換地指定土地リスト	最新	Excel
(19) 法務局地図データ	最新	SIMA
(20) 接点調整対象リスト	R8.1.1	Excel
(21) 高速道路対象土地一覧	最新	Excel
(22) 図面タイトル修正指示データ	最新	Excel
(23) 市町村界データ	最新	Shapefile
(24) 政令市区界線データ	最新	Shapefile
(25) 市街化調整区域界線データ	最新	Shapefile
(26) 大字図データ	最新	Shapefile
(27) 小字図データ	最新	Shapefile
(28) 道路補正線データ	最新	Shapefile
(29) 信号機データ	最新	Shapefile
(30) 急傾斜地崩壊危険区域データ	最新	Shapefile

その他必要に応じて、発注者から資料の提供を受けるものとする。


項目名	表示	色名称	RGB 16進数	使用資料
(1) 市町村界線		黒色	0 : 0 : 0 #000000	確定地番編集図データ
(2) 政令市区割線		緑系の色	47 : 217 : 0 #2fd900	政令市区界線データ
(3) 大字界線		黒色	0 : 0 : 0 #000000	大字図データ
(4) 筆界線		黒色	0 : 0 : 0 #000000	確定地番編集図データ
(5) 評価分割線		黒色	0 : 0 : 0 #000000	確定地番編集図データ
(6) 道路補正線		黒色	0 : 0 : 0 #000000	道路補正線データ
(7) 地番	333-1	黒色	0 : 0 : 0 #000000	確定地番編集図データ
(8) 未定地番	333-1-V	青系の色	0 : 0 : 255 #0000ff	確定地番編集図データ
<p>ア 表示場所について図形指示があった場合に、指示された地点に表示</p> <p>イ 評価分割地番で図面上にない(図形指示がない)場合は 本番・枝番までが同じ筆の3段目に表示</p> <p>(例) 333-1 専1 333-1-V</p>				
(9) 同一画地線		黒色	0 : 0 : 0 #000000	確定地番編集図データ
(10) 同一画地飛び地		赤系の色	255 : 0 : 0 #ff0000	確定地番編集図データ
(11) 都市計画施設予定線		紫系の色	217 : 148 : 255 #d994ff	都市計画データ
<p>・都市計画道路(整備状況：事業中、未整備のみ表示)</p> <p>・都市計画河川</p> <p>・都市計画公園</p>				
(12) 土地区画整理区域界線		紫系の色	128 : 0 : 128 #800080	土地区画整理区域データ
麻溝台・新磯野第一整備地区、花ヶ谷戸地区のみ表示				
(13) 砂防指定地区域		青系の色	0 : 255 : 255 #00ffff	砂防指定区域データ
※ハッチング(塗りつぶし(パターン))5%程度とする。				
(14) 急傾斜地崩壊危険区域		黄系の色	255 : 215 : 101 #ffd765	急傾斜地崩壊危険区域データ
※ハッチング(塗りつぶし(パターン))5%程度とする。				
(15) 信号機		赤系の色	255 : 0 : 0 #ff0000	信号機データ
緑区(橋本・大沢・城山地区)、中央区及び南区については、表示エリア外にも表示するよう留意する。				
(16) 目標物名称	相模原市役所	黒色	0 : 0 : 0 #000000	目標物注記データ
(17) 一方通行		(縁取り線) 赤系の色	128 : 16 : 0 #801000	一方通行・通行止め
路線と重なる場合、路線の表示を前面、一方通行を背面とする。				
(18) 通行止め		黒色	0 : 0 : 0 #000000	一方通行・通行止めデータ

3 特記事項













(1) 緑区(橋本・大沢・城山地区)、中央区、南区

項目名	表示	色名称	RGB 16進数	使用資料
ア 隣接図面番号	12-1	紫系の色	128 : 0 : 128 #800080	-
イ 図面界線		灰色系の色	208 : 208 : 208 #d0d0d0	-
ウ 市街化調整区域界線		紫系の色	255 : 199 : 255 #ffc7ff	市街化調整区域界線データ
エ 市街化調整区域の 開発許可等指定区域		赤系の色	255 : 102 : 51 #ff6633	都市計画法34条11号 区域一覧
※ハッチング(塗りつぶし(パターン)) 5 %程度とする。				
・ 状類番号・路線番号・金額の下に分割元路線番号を表示する。				
オ 特別緑保全地区		緑系の色	0 : 128 : 0 #008000	特別緑地保全地区 データ
※ハッチング(塗りつぶし(パターン)) 5 %程度とする。				

(2) 緑区(津久井・相模湖・藤野地区)

項目名	表示	色名称	RGB 16進数	使用資料
ア 小字界線		黒色	0 : 0 : 0 #000000	小字図データ
イ 大字名称	三井	黒色	0 : 0 : 0 #000000	大字図データ
ウ 小字名称	宮南	黒色	0 : 0 : 0 #000000	小字図データ
エ 図郭割線		青系の色	10 : 210 : 244 #0ad2f4	-

4 路線等評価事項

項目名	表示	色名称	RGB 16進数	使用資料
(1) 路線価線				
ア 用途別表示色				
(ア) 普通住宅Ⅰ ・用途地区コード：24		青系の色	14 : 217 : 255 #0ed9ff	路線価マスタ
(イ) 普通商業 ・用途地区コード：14		紫系の色	236 : 0 : 223 #ec00df	路線価マスタ
(ウ) 併用住宅 ・用途地区コード：21		橙系の色	255 : 128 : 14 #ff800e	路線価マスタ
(エ) 普通住宅Ⅱ ・用途地区コード：25		青系の色	0 : 0 : 255 #0000ff	路線価マスタ
(オ) 大工場 ・用途地区コード：31		紫系の色	128 : 0 : 128 #800080	路線価マスタ
(カ) 中小工場 ・用途地区コード：32		緑系の色	0 : 231 : 0 #00e700	路線価マスタ
イ 条件別形状(表示色は「ア 用途別表示色」に準じて着色する。)				
(ア) 通常				路線図形データ
(イ) 建基法外道路 ・道路種別：5				道路種別データ
(ウ) R9向け廃止路線				R9向け廃止路線一覧
(エ) 河川管理道路 ・路線番号：5***** ～ 9*****				路線図形データ
(2) 路線番号	2520461	「(1) ア 用途別表示色」に準じて着色する		路線図形データ
(3) 路線価	66, 140			路線図形データ
(4) 標準宅地				路線図形データ
ア 個別評価				路線価マスタ
(5) 標準宅地番号	0010			路線図形データ
(6) 状況類似界線		赤系の色	255 : 102 : 51 #ff6633	路線図形データ
(7) 状況類似番号	4382	赤系の色	255 : 102 : 51 #ff6633	路線図形データ
その他の評価法区域の場合、状類番号下に路線番号、金額(桁区切り有)を表示する。				路線価方式と個別評価の併用状類一覧
発注者が指定する状類区域について、状類番号を同じ状類区域内の個別評価標準宅番号に置き換えて、路線番号及び路線価を表示する。				

5 地目表示

(1) 表示の位置及び色

表示位置	色名称	RGB	16進数
地番の下(左揃え)	赤紫系の色	255 : 20 : 147	#ff1493

(2) 表示の種類

課税地目		表示	現況地目コード	課税地目コード	比準地目	市街化区分	都市計画区分	評価分割事由
					小規模割合(宅地のみ)		非課税コード(宅地のみ)	
田	一般田	田	10	10	0	3 以外	△	0
	一般田(生緑)	生田	10	10	36	1	1	0
	特定市街化区域田	特田	13	10	0	3	1	0
	宅地介在田	介田	11	11	0	1	1	0
畑	一般畑	畑	20	20	0	3 以外	△	0
	一般畑(生緑)	生畑	20	20	36	1	1	0
	特定市街化区域畑	特畑	23	20	0	3	1	0
	宅地介在畑	介畑	21	21	0	1	1	0
宅地	宅地(専用)	専○	30	30	0	△	△	0
					1.0		0	
	宅地(併用)住宅割合0.5	併○(50)	30	30	0	△	△	0
					0.5		0	
	宅地(併用)住宅割合0.75	併○(25)	30	30	0	△	△	0
					0.75		0	
	宅地(混在)	混○(□)	30	30	0	△	△	0
					1.0, 0.5, 0.75, 0 以外		0	
	宅地(非住宅)	非住	30	30	0	△	△	0
					0		0	
	宅地(非課税)	宅	30	30	0	△	△	0
					△		1 ~ 50	
	宅地(農施等)	農宅	31	30	35	△	△	0
					△		△	
「○」は戸数を表示。 「□」は非住宅割合(1 - 「小規模割合」)の小数点以下2桁を表示。								
鉱泉地		鉱泉地	91	40	0	△	△	0
池沼		池沼	79	41	0	△	△	0
塩田		使用無し		42	0	△	△	0
山林	一般山林	山	40	50	0	△	△	0
	緑地保全地区内山林	緑山	41	50	0	△	△	1
	宅地介在山林	介山	42	51	0	1	△	0
	農地介在山林	使用無し		52	0	1 or 3	△	0
牧場		牧場	92	60	0	△	△	0
原野	原野	原野	50	61	0	空白 or 0	2	0
	市街化区域原野	原野	50	61	30	1	1	0
雑種地	ゴルフ場	ゴルフ	61	62	0	△	△	0
	運動場	運動場	62	63	0	△	△	0
	鉄軌道用地	鉄	63	64	0	△	△	0
	雑種地	雑	60	65	0	△	△	0
	市街化区域雑種地	市雑	60	65	30	1	1	0
	宅地比準雑種地	比雑	64	65	30	空白 or 0	2	0
	農施比準雑種地	農雑	67	65	35	△	△	0
	私道	使用無し		66	0	△	△	0
	複合利用鉄軌道用地	複鉄	69	67	0	△	△	0

課税地目		表示	現況 地目 コード	課税 地目 コード	比準 地目	市街化 区分	都市 計画 区分	評価 分割 事由
					小規模割合 (宅地のみ)		非課税コード (宅地のみ)	
非課 税地	公衆用道路	(非表示)	71	70	0	△	△	0
	墓地	墓	72	71	0	△	△	0
	用悪水路	悪水	75	72	0	△	△	0
	境内地	境	73	73	0	△	△	0
	学校用地	学	80	74	0	△	△	0
	堤	堤	77	75	0	△	△	0
	河川敷	河	82	76	0	△	△	0
	廃道敷	廃道敷	87	77	0	△	△	0
	公園	公園	81	78	0	△	△	0
	運河用地	使用無し		79	0	△	△	0
	防火用水	使用無し		80	0	△	△	0
	火葬場	使用無し		81	0	△	△	0
	公民館敷地等	使用無し		82	0	△	△	0
	保安林	保安林	88	83	0	△	△	0
	ため池	溜	76	84	0	△	△	0
	井溝	井溝	78	85	0	△	△	0
	水道用地	水道	74	86	0	△	△	0
	ホゲ	使用無し		87	0	△	△	0
	現地なし	使用無し		88	0	△	△	0
		保留地	99	89	0	△	△	0
	陸軍省用地	軍	86	90	0	△	△	0
	公用地(国)	使用無し		91	0	△	△	0
	公用地(県)	使用無し		92	0	△	△	0
	公用地(市町村)	使用無し		93	0	△	△	0
	内務省用地	使用無し		94	0	△	△	0
	墳墓地	使用無し		95	0	△	△	0
	藪	藪	83	136	0	△	△	0
	官有地	官	84	137	0	△	△	0
	芝地	使用無し	89	138	0	△	△	0
	原野芝地	使用無し	90	139	0	△	△	0
	河原	使用無し	93	140	0	△	△	0
	堤塘	使用無し		141	0	△	△	0
	社地	使用無し		142	0	△	△	0
	国有地	国	85	143	0	△	△	0
その他		使用無し		149	0	△	△	0

「△」は、どの値でも可能とする。

「使用無し」の地目で新たに表示する地目がある場合は、表示方法について事前に発注者と協議すること。

6 課税地目と登記地目の差異による表示

(1) 「課税地目：宅地(30：0：0)」で「登記地目：宅地(30)以外」の場合

表示位置	表示	色名称	RGB	16進数
地目の前(左隣)	#	赤紫系の色	255：20：147	#ff1493

(2) 「課税地目：宅地(30：0：0)以外」で「登記地目：宅地(30)」の場合(非課税地を除く)

表示位置	表示	色名称	RGB	16進数
地目の後(右隣)	#	赤紫系の色	255：20：147	#ff1493

(3) 緑区(津久井・相模湖・藤野地区)のみ

ア 「課税地目：田(10：0：0)」で「登記地目：田(10)，宅地(30)以外」の場合

イ 「課税地目：畑(20：0：0)」で「登記地目：畑(20)，宅地(30)以外」の場合

ウ 「課税地目：山林(50：0：0)」で「登記地目：山林(50)，宅地(30)以外」の場合

エ 「課税地目：原野(61：0：0)」で「登記地目：原野(61)，宅地(30)以外」の場合

オ 「課税地目：雑種地(65：0：0)」で「登記地目：雑種地(65)，宅地(30)以外」の場合

表示位置	表示	色名称	RGB	16進数
地目の後(右隣)	b	赤紫系の色	255：20：147	#ff1493

※ 課税地目の(**：**：**)は、課税地目：比準地目：評価分割事由の各コードを使用して判断する。

※ 登記地目の(**)は、項番273の登記地目を使用して判断する。(項番16の登記地目ではない)。

7 非課税、猶予減額、減免等

(1) 非課税

対象	表示	色名称	RGB	16進数
非課税コード：「2」～「50」 (「1」を除く。 ※ “〇〇” は、非課税(非特減)コードを表示する。	(非〇〇)	赤紫系の色	255：20：147	#ff1493

(2) 猶予減額

対象	表示	色名称	RGB	16進数
減額コード：「103」「105」のみ	(宅農)	赤紫系の色	255：20：147	#ff1493

(3) 減免(減免事由)

対象	表示	色名称	RGB	16進数
減免事由：「51」～「100」 ※ “〇〇” は、減免事由(非特減コード)を表示する。	(免〇〇)	赤紫系の色	255：20：147	#ff1493

8 補正表示等

区分	補正名称	コード	表示	色名称	RGB	16進数
個1	高低補正	1・2	(低〇〇)	赤紫系の色	255：20：147	#ff1493
		3・4	(高〇〇)			
個2	横断歩道橋補正		(歩〇〇)			
個3	水路補正		(水〇〇)			
	不整形地補正		(不〇〇)			
そ1	グリーンベルト補正		(グ)			
そ4	高圧送配電用鉄塔敷地比準割合		(塔〇〇)			
そ5	一部道路補正		(道)			
そ6	急傾斜地崩壊危険区域補正		(危)			
そ9	生産緑地地区内比準		(生)			
そ10	高圧線下補正		(線〇〇)			
そ11	がけ地補正		(崖〇〇)			
そ13	都市計画施設予定地補正		(都〇〇)			
そ16	地下障害物補正		(下〇〇)			
そ17	無道路地補正		(無〇〇)			
そ18	限定宅地補正		(限〇〇)			
そ19	過小土地補正		(小)			
そ20	地域利用補正		(域)			
そ28	大規模工場用地規模格差補正		(規〇〇)			
そ29	土砂災害特別警戒区域補正		(土〇)			
そ30	調整区域比準割合	非表示				
そ90	その他補正		(他)	赤紫系の色	255：20：147	#ff1493
※ 区分の「個」は「個別補正区分」、「そ」は「その他補正区分」を示す。						
※ 補正項目の略号右隣の“〇〇”は、補正コード又は補正率を表示する。						

側方・二方路線影響加算	表示	色名称	RGB	16進数
緑区(橋本・大沢・城山地区)、中央区、南区(課税地目：30、65の場合のみ)				
※ 側方、二方路線の違いによる区別は無し。				
正面路線以外加算路線 1 路線有り	(加 1)	赤紫系の色	255 : 20 : 147	#ff1493
正面路線以外加算路線 2 路線有り	(加 2)			
正面路線以外加算路線 3 路線有り	(加 3)			
緑区(津久井・相模湖・藤野地区)(課税地目：全て)				
※ 加算路線数に関わらず同じ表示とする。				
正面路線以外加算路線あり	(加)	赤紫系の色	255 : 20 : 147	#ff1493

9 地目、非特減、補正項目等の属性データの表示及び非表示

(1) 属性データを表示する地番

- ア 同一代表表示地番が存在せず、地目が公衆用道路(課税地目コード：70)ではない。
- イ 同一代表表示地番が存在し、表示地番と同じ＝表示地番が代表地番である。
- ウ 地域利用補正(補正区分：そ20)がある。
- エ 同一サイン※に「1」がセットされる。

(2) 属性データを表示しない地番

- ア 同一代表表示地番が存在し、同一代表表示地番が表示地番と異なる。
- イ 課税地目が公衆用道路(課税地目コード：70)である。

(3) 非課税コードを表示しない地番

課税地目が次の地目である地番

課税地目	課税地目コード
池沼	41
墓地	71
用悪水路	72
境内地	73
学校用地	74
堤	75
河川敷	76
廃道敷	77
公園	78
運河用地	79
防火用水	80
火葬場	81
公民館敷地等	82
保安林	83
ため池	84
井溝	85
水道用地	86

課税地目	課税地目コード
ホゲ	87
現地なし	88
	89
陸軍省用地	90
公用地(国)	91
公用地(県)	92
公用地(市町村)	93
内務省用地	94
墳墓地	95
藪	136
官有地	137
芝地	138
原野芝地	139
河原	140
堤塘	141
社地	142
国有地	143

※ 同一サイン

複数地番で画地を形成している地番について、代表地番以外の地番で代表地番と評価が異なる(以下の条件を満たす)場合に「1」がセットされる。

- ・同一画地の代表地番と課税地目が異なる場合
- ・市街化区分が異なる場合
- ・造成費が異なる場合
- ・適用している補正が異なる場合
- ・住宅用地区分が異なる場合

10 その他の表示項目等

(1) 農用地区域の表示

表示位置	表示	色名称	RGB 16進数	使用資料
地目の後(右隣)	(青)	赤紫系の色	255 : 20 : 147 #ff1493	農用地地番一覧

(2) 土地区画整理事業区域等

ア 仮換地地番の表示

表示位置	表示	色名称	RGB 16進数	使用資料
地目の後(右隣)	(仮)	赤紫系の色	255 : 20 : 147 #ff1493	仮換地指定土地一覧

イ 仮換地図面の作成

事業中の土地区画整理事業区域については、資料(土地区画整理区域データ)を基に作成した図面も作成するものとする。

ウ 法務局作成地図(不動産登記法第14条第1項地図)作成区域

法務局が不動産登記法第14条に基づく地図を新規に作成した区域については、資料(法務局図形データ)を基にシェープ形式のデータを作成するものとする。

(3) 近隣市町村との接点調整対象画地の表示

表示位置	表示	色名称	RGB 16進数	使用資料
地番の後(右隣)	★	黒色	0 : 0 : 0 #000000	接点調整対象リスト

(4) 図面重複地番の表示

地番編集図データにおいて、同一地番の図形データが複数存在する場合は、下記のように表示する。なお、前述の(3)にも該当する場合は「★*」と表示する。

表示位置	表示	色名称	RGB 16進数	使用資料
地番の後(右隣)	*	黒色	0 : 0 : 0 #000000	地番編集図データ

(5) 緑区(津久井・相模湖・藤野地区)の注意事項

ア 補正項目の表示

緑区(橋本・大沢・橋本地区)、中央区、南区と同様に地目表示の後ろに()書きで補正項目・コード(率)の順に表示するが、地目別に塗色するため補正項目による塗色はしない。

イ 地番の文字の大きさ

緑区(橋本・大沢・城山地区)、中央区、南区の縮尺1/600の図面と同程度の大きさにする。

ウ オーバーラップの大きさを2cmにする。

エ 大字が重複している図面

ひとつの図面の中に複数の大字がある場合、大字ごとに出力し、見出しを大字ごとの図面それぞれに表示。(図面番号は変更なし)

11 家屋 ※システム標準化により、仕様が変わる可能性があります。

	表示	色名称	RGB 16進数	使用資料
(1) 家屋外形		黄緑系の色	163 : 245 : 0 #a3f500	確定家屋外形図データ
(2) 家屋棟番号(管理番号)	9876540	黄緑系の色	163 : 245 : 0 #a3f500	確定家屋外形図データ

1 2 地目・補正別の地番着色

(1) 緑区(橋本・大沢・城山地区)、中央区、南区

複数の要因が重複する地番は、上位の要因を優先して着色する。着色指示がない地番は着色無しとする。

項目名	表示	色名称	RGB	16進数
		課税地目	補正区分等	非課税コード
				小規模割合(宅地のみ)
ア 不一致地番		灰色系の色	165 : 165 : 165	#a5a5a5
		土地課税マスタと突合しない地番		
イ (公図上の)道路		黄系の色	255 : 255 : 190	#ffffbe
		-	-	-
ウ 公衆用道路		黄系の色	255 : 255 : 190	#ffffbe
		70	-	1～50
エ 非課税		灰色系の色	227 : 227 : 227	#e3e3e3
		70以外	-	1～50
非課税コード(非特減コード：「1」～「50」)				
オ その他補正		赤系の色	254 : 190 : 190	#febebe
		△	そ90	-
カ 地域利用補正		橙系の色	254 : 188 : 129	#febcb1
		△	そ7	-
キ 下記以外の加算路線有		緑系の色	223 : 254 : 223	#dfebf1
		30・65	不整形地、そ7、そ90 以外、 加算路線有	- 1.0(宅地の場合)
ク 下記以外の補正適用土地 (不整形以外)		黄緑系の色	223 : 255 : 162	#dfebf1
		△	不整形地、そ7、 そ90 以外	- 1.0(宅地の場合)
ケ 併用住宅・混在計算+補正 (不整形以外)		紫系の色	255 : 231 : 255	#ffe7ff
		30	不整形地、そ7、 そ90 以外	0 0.01～0.99
コ 併用住宅・混在計算 (補正なし又は不整形)		青系の色	232 : 250 : 254	#e8f4fe
		30	不整形地 or 補 正なし	0 0.01～0.99
サ 非住宅用地+補正 (不整形以外)		紫系の色	255 : 199 : 255	#ffc7ff
		30	不整形地、そ7、 そ90 以外	0 0
シ 非住宅用地 (補正なし又は不整形)		青系の色	200 : 244 : 254	#c8f4fe
		30	不整形地 or 補 正なし	0 0
ス 運動場・遊園地		黄系の色	255 : 215 : 101	#ffd765
		63	0	-
セ ゴルフ場		灰色い緑系の色	225 : 246 : 225	#e1f6e1
		62	0	-
ソ 複合利用鉄軌道用地		紫系の色	217 : 171 : 255	#d9abff
		67	0	-
タ 鉄軌道用地		橙系の色	255 : 235 : 217	#ffe7d9
		64	0	-

「△」は、どの値でも可能とする。

(2) 緑区(津久井・相模湖・藤野地区)

複数の要因が重複する地番は、上位の要因を優先して着色する。着色指示がない地番は着色無しとする。

項目名	表示	色名称	RGB	16進数
		課税地目	比準地目	非課税コード
				小規模割合(宅地のみ)
ア 不一致地番		灰色系の色	165 : 165 : 165	#a5a5a5
		土地課税マスタと突合しない地番		
イ (公図上の)道路		黄系の色	255 : 255 : 190	#ffffbe
		-	-	-
ウ 水部		青紫系の色	185 : 223 : 255	#b9dfff
		41・72・76・ 84・86	0	-
エ 高速道路		黄系の色	255 : 255 : 115	#ffff73
		70	0	0以外
別添提供する「高速道路対象土地」のリストにある土地の場合				
オ 公衆用道路		黄系の色	255 : 255 : 190	#ffffbe
		70	0	1～50
カ 非課税		灰色系の色	227 : 227 : 227	#e3e3e3
		70以外	0	1～50
非課税コード(非特減コード：「1」～「50」)				
キ 鉄軌道用地		橙系の色	255 : 235 : 217	#ffe9d9
		64	0	-
ク 複合利用鉄軌道用地		紫系の色	217 : 171 : 255	#d9abff
		67	0	-
ケ ゴルフ場		緑系の色	225 : 246 : 225	#e1f6e1
		62	0	-
コ 運動場・遊園地		黄系の色	255 : 215 : 101	#ffd765
		63	0	-
サ 宅地用地(専用)		橙系の色	255 : 228 : 204	#ffe4cc
		30	0	- 1.0
シ 非住宅用地		青緑系の色	194 : 255 : 255	#c2ffff
		30	0	- 0
ス 宅地用地(併用・混在)		青系の色	232 : 250 : 254	#e8fefe
		30	0	- 0.01～0.99
セ 雑種地(純)		紫系の色	255 : 199 : 255	#ffc7ff
		65	0	-
ソ 宅地比準雑種地		黄緑系の色	242 : 254 : 218	#f2feda
		65	30	-

1.3 欄外等

(1) 図面タイトル

該当図面毎のタイトル名称を欄外に表示する。なお、図面を折った際に必ず見える位置(右上面)に配置する。

各図面のタイトル名称は「図面タイトル修正指示データ」を使用する。

ア 緑区(津久井・相模湖・藤野地区)の場合

タイトル名称の下部に、大字名称を表示する。ひとつの図面に複数の大字がある図面については、大字すべてを「・」で繋いで羅列して表示する。

例) 御岳神社
澤井・小湊

(2) 方位記号(緑区(橋本・大沢・城山地区)、中央区、南区のみ)

各図面の図面位置図左側の余白に、方位記号を表示する。なお、図面毎の傾きは、前年度の土地使用図に従うものとする。

(3) 図面配置図

当該図面を中心とした図面位置図を図面右上に表示する。

ア 緑区(橋本・大沢・城山地区)、中央区、南区は、欄内に地図で表示する。

イ 緑区(津久井・相模湖・藤野地区)は、欄外に図面番号のみ表示する。

(4) 図面情報欄

ア 緑区(橋本・大沢・城山地区)、中央区、南区は、図面位置図の下部に次のように表示する。

例)

図面番号	第 0000_00-0 号
地名	相模原市 大字名称(大字コード)
縮尺	1/600
作成年月	令和6年1月

イ 緑区(津久井・相模湖・藤野地区)は、欄外に図面番号、作成年月及び縮尺を表示する。

(5) 図面内地番(本番)表示(緑区(橋本・大沢・城山地区)、中央区、南区のみ)

公図界線内に存在する地番のうち本番を集計して表示する。なお、連番となる場合は、ハイフンでつなぎ、表示を省略する。

例) 100-105、107、109-112

(6) 事務処理チェック欄

次のとおり、右側の欄外に事務処理チェック欄を作成する。

ア 緑区（橋本・大沢・城山地区）、中央区、南区

夏季	登通等				現調日	画地計算		
						作成	見直	
	1月	表	権	農	／ 印	印	印	
	2月	表	権	農	／ 印	印	印	
	3月	表	権	農	／ 印	印	印	
	4月	表	権	農	／ 印	印	印	
	5月	表	権	農	／ 印	印	印	
	6月	表	権	農	／ 印	印	印	
	7月	表	権	農	／ 印	印	印	
	8月	表	権	農	／ 印	印	印	
家照リスト記入日					／ ・ ／ ・ ／			
再調査日					／ ・ ／ ・ ／			
新規路線				マイラー修正				
冬季	登通等				現調日	画地計算		
						作成	見直	
	9月	表	権	農	／ 印	印	印	
	10月	表	権	農	／ 印	印	印	
	11月	表	権	農	／ 印	印	印	
	12月	表	権	農	／ 印	印	印	
	家照リスト記入日					／ ・ ／ ・ ／		
	再調査日					／ ・ ／ ・ ／		
	新規路線				マイラー修正			
	家屋照合リスト確認							
写真確認欄			／ 印		／ 印			
現調処理漏れ等最終確認			／ 印					

イ 緑区（津久井・相模湖・藤野地区）

夏期						
月	登通等				現調	印
1	表	権	農	建	／	
2	表	権	農	建	／	
3	表	権	農	建	／	
4	表	権	農	建	／	
5	表	権	農	建	／	
6	表	権	農	建	／	
7	表	権	農	建	／	
8	表	権	農	建	／	
データ作成						
データチェック						
現調図チェック						
新規路線						
マイラー修正						
写真確認						

冬期						
月	登通等				現調	印
9	表	権	農	建	／	
10	表	権	農	建	／	
11	表	権	農	建	／	
12	表	権	農	建	／	
データ作成						
データチェック						
現調図チェック						
新規路線						
マイラー修正						
写真確認						

(7) 凡例欄

前年度の土地使用図を参考に、凡例欄を作成する。

(8) 欄外図面番号

折りたたんだ際に、図面上下のどの面にも図面番号を表示する。

ア 緑区(橋本・大沢・城山地区)、中央区、南区

図面情報欄がある面を除き、上部3か所、下部4か所に表示する。

イ 緑区(津久井・相模湖・藤野地区)

上部4か所、下部4か所に表示する。

(9) 欄外備考

欄外下部に備考や縮尺スケールを表示できるようにする。

1.4 試作品

次の事項に該当する場合、事前に試作品を作成し、発注者の承認を得てから、図面を作成するものとする。

ア 前年度の土地使用図等修正業務委託の受注者で無い場合

イ 出力仕様の変更箇所がある場合

ウ システム、印刷機器等を更新・変更した場合

15 出力図郭

1／600、1／1,000、1／1,200及び1／2,000の字・丁目単位(字限図)で出力する。なお、図面毎の出力範囲及び傾きは、原則、前年度の土地使用図に従うものとする。

また、図郭界から紙面上で1～1.5cm程度、隣接する図面の情報も表示すること。

(1) 緑区(橋本・大沢・城山地区)

区	大字・町名	面数	区	大字・町名	面数	区	大字・町名	面数
緑区	相原	1	緑区	二本松丁目	13	緑区	原宿南丁目	6
緑区	橋本	2	緑区	西橋本丁目	15	緑区	若葉台丁目	16
緑区	上九沢	8	緑区	元橋本町	4	緑区	久保沢丁目	11
緑区	下九沢	29	緑区	橋本丁目	23	緑区	城山丁目	15
緑区	大島	55	緑区	東橋本丁目	11	緑区	谷ヶ原丁目	9
緑区	田名	8	緑区	小倉	32	緑区	原宿丁目	10
緑区	大山町	2	緑区	川尻	41	緑区	広田	3
緑区	橋本台丁目	12	緑区	中沢	16	緑区	町屋丁目	12
緑区	相原丁目	15	緑区	葉山島	25	緑区	向原丁目	10
合計								404

(2) 中央区

区	大字・町名	面数	区	大字・町名	面数	区	大字・町名	面数
中央区	小山	3	中央区	向陽町	1	中央区	弥栄丁目	3
中央区	矢部新田	1	中央区	氷川町	1	中央区	高根丁目	4
中央区	淵野辺	1	中央区	相模原丁目	11	中央区	松が丘丁目	3
中央区	上矢部	1	中央区	中央丁目	6	中央区	由野台丁目	3
中央区	下九沢	7	中央区	横山丁目	11	中央区	鹿沼台丁目	6
中央区	田名	100	中央区	矢部丁目	9	中央区	共和丁目	8
中央区	上溝	48	中央区	富士見丁目	6	中央区	上矢部丁目	9
中央区	南橋本丁目	11	中央区	相生丁目	4	中央区	淵野辺丁目	21
中央区	横山台丁目	8	中央区	千代田丁目	8	中央区	淵野辺本町丁目	15
中央区	小町通丁目	2	中央区	星が丘丁目	6	中央区	東淵野辺丁目	13
中央区	清新丁目	15	中央区	陽光台丁目	13	中央区	矢部新町	2
中央区	小山丁目	7	中央区	緑が丘丁目	4	中央区	大野台丁目	1
中央区	宮下丁目	8	中央区	光が丘丁目	5	中央区	田名塩田丁目	10
中央区	宮下本町丁目	11	中央区	並木丁目	5	中央区	水郷田名丁目	8
中央区	すすきの町	2	中央区	青葉丁目	3	中央区	上溝丁目	17
合計								441

(3) 南区

区	大字・町名	面数	区	大字・町名	面数	区	大字・町名	面数
南区	上鶴間	2	南区	若松丁目	12	南区	南台丁目	12
南区	当麻	33	南区	相模大野丁目	19	南区	上鶴間本町丁目	24
南区	下溝	50	南区	文京丁目	6	南区	麻溝台丁目	24
南区	麻溝台	16	南区	御園丁目	11	南区	北里丁目	5
南区	磯部	35	南区	栄町	1	南区	双葉丁目	3
南区	新戸	24	南区	豊町	1	南区	桜台	2
南区	新磯野	9	南区	旭町	4	南区	相模台団地	1
南区	大野台丁目	36	南区	上鶴間丁目	20	南区	相模台丁目	15
南区	古淵丁目	13	南区	東林間丁目	14	南区	相武台団地丁目	4
南区	鶴野森丁目	12	南区	相南丁目	10	南区	相武台丁目	8
南区	西大沼丁目	13	南区	松が枝町	2	南区	新磯野丁目	10
南区	東大沼丁目	12						
合計								463

(4) 緑区(津久井・相模湖・藤野地区)

1/500、1/1,000、1/2,000及び1/4,000の長方形の図郭単位で出力する。面数及び出力枚数は次のとおりとする。

なお、1/500、1/1000の場合、ひとつの図面に複数の大字がある図面については、大字の数だけ出力するものとする。

また、図郭界から紙面上で2.0cm程度、隣接する図面の情報も表示すること。

縮尺	面数	出力部数
1/500	388面	407部
1/1,000	207面	201部
1/2,000	90面	90部
1/4,000	13面	13部
合計	698面	711部

※ この面数には、10(2)土地区画整理事業区域等で作成する図面は含まれない。

1.6 出力範囲の修正(緑区(橋本・大沢・城山地区)、中央区、南区のみ)

地番編集図の図郭境界付近の異動更新や、発注者の指示により出力範囲の変更が必要となる場合は、出力範囲を随時更新するものとする。

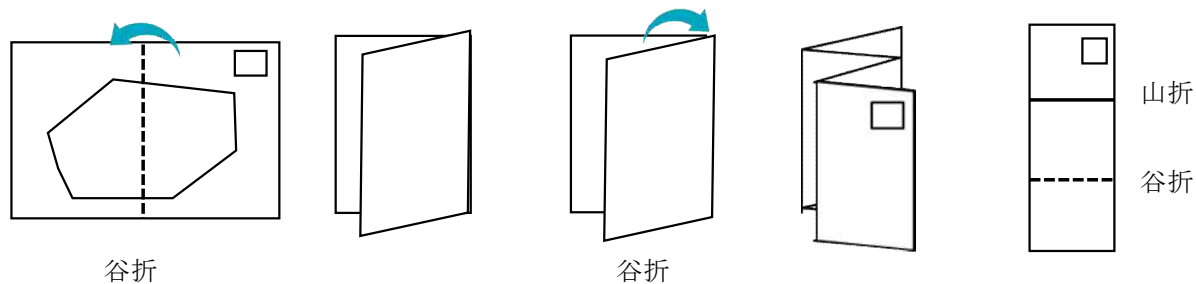
1.7 納品

(1) 緑区(橋本・大沢・城山地区)、中央区、南区

出力は次の仕様に従い、字毎に通りまとめ、市の指定する折り方で納品する。

用紙：普通紙(81.4g/m²)

紙サイズ：縦720mm×横1090mm

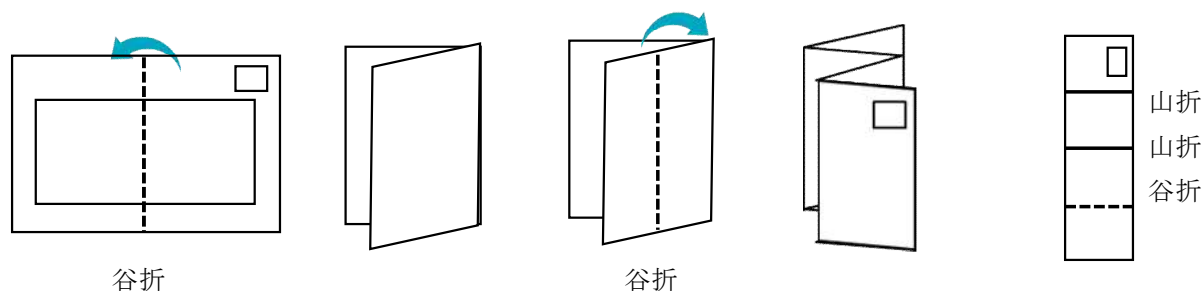


(2) 緑区(津久井・相模湖・藤野地区)

出力は次の仕様に従い、縮尺毎に通りまとめ、市の指定する折り方で納品する。

用紙：普通紙(81.4g/m²)

紙サイズ：縦820mm×横975mm



18 索引図

(1) 緑区(橋本・大沢・城山地区)、中央区、南区

全体索引図と各区索引図を作成する。

ア 全体索引図(出力枚数 4枚) [縮尺1:20,000]

(ア) 図面タイトルは、「土地使用図索引図 全域」とする。

(イ) 着色

項目	表示	色名称	RGB	16進数
市町村界線		黒色	0 : 0 : 0	#000000
大字界線(丁目ごと)		黒色	0 : 0 : 0	#000000
大字名称(丁目ごと)	中央1丁目	黒色	0 : 0 : 0	#000000
政令市区割線		緑系の色	0 : 183 : 0	#00b700
市街化調整区域界線		紫系の色	252 : 155 : 252	#ff9bfc
DMデータ背景		青系の色	130 : 230 : 255	#82e6ff
図面番号	99	赤系の色	255 : 0 : 0	#ff0000
大字ごとの着色		黄系の色	255 : 255 : 208	#ffffd0
		紫系の色	255 : 222 : 255	#ffdeff
		橙系の色	255 : 217 : 185	#ffd9b9
		黄系の色	254 : 213 : 129	#fed581
		青系の色	223 : 246 : 254	#dff6fe
		黄系の色	255 : 255 : 153	#ffff99
		黄緑系の色	212 : 255 : 160	#d4ffa0
		赤系の色	255 : 180 : 180	#ffb4b4
		青紫系の色	218 : 234 : 254	#daeafe

・隣り合う大字の色が重ならないものとする。

・同じ大字の丁目は同じ色とする。

例) 「中央1~6丁目」は1色

イ 各区索引図(出力枚数 パターンごとに緑区:5枚、中央区:6枚、南区:6枚)

(ア) 図面タイトルは、「土地使用図索引図 ○区」とする。

(イ) 次の2パターンを、A3サイズで作成する。

パターン①: 大字ごとに着色したもの(全体索引図と同じ仕様)

パターン②: 大字ごとに着色せずに、市街化調整区域を着色したもの

項目	表示	色名称	RGB	16進数
市街化調整区域		紫系の色	255 : 231 : 255	#ffe7ff

(2) 緑区(津久井・相模湖・藤野地区)

全体索引図と拡大図を作成する。

ア 全体索引図(出力枚数 5枚) [縮尺1:35,000]

(ア) 図面タイトルは、「土地使用図索引図全域」とする。

(イ) 隣り合う大字の色が重ならないように大字ごとに着色する。

緑区(橋本・大沢・城山地区)、中央区、南区の全体索引図と同様の仕様とする。

(ウ) 縮尺別の色で図郭割線、図面番号を表示する。

縮尺	表示	色名称	RGB	16進数
1/500、1/1000		赤系の色	192 : 0 : 0	#c00000
1/2000		緑系の色	0 : 153 : 67	#009943
1/4000		黄系の色	255 : 242 : 14	#fff20e

イ 拡大図(出力枚数 津久井東、津久井西、相模湖、藤野:各5枚)

(ア) 土地使用図を1/500で作成した箇所について、拡大した索引図を作成する。

(イ) 図面タイトルは、「土地使用図索引図拡大図」とする。

(ウ) 図面の縮尺は、1/500の図面のある区域を地区ごとに4分割する。

※ 津久井東:三井、三ヶ木、青山以東。津久井西:青野原、鳥屋以西。

(3) 索引図の電子データ

全体索引図、各区索引図、緑区(津久井・相模湖・藤野地区)索引図の電子データ(PDF)をあわせて作成する。

19 区域

(1) 緑区(橋本・大沢・城山地区)、中央区、南区

ア 緑区

(ア) 橋本地区

相原(大字)、橋本(大字)、橋本台丁目、相原丁目、二本松丁目、西橋本丁目、元橋本町、橋本丁目、東橋本丁目、大山町

(イ) 大沢地区

上九沢、下九沢(※1)、大島、田名(※2)

※1 下九沢のうち

大字コード：0130 の区域

※2 田名のうち

大字コード：0710 の区域

(ウ) 城山地区

小倉、川尻、中沢、葉山島、原宿南丁目、向原丁目、若葉台丁目、久保沢丁目、城山丁目、谷ヶ原丁目、原宿丁目、広田、町屋丁目

イ 中央区

小山(大字)、清兵衛新田、矢部新田、淵野辺(大字)、上矢部(大字)、田名(※3)、上溝(大字)、下九沢(※4)、南橋本丁目、横山台丁目、小町通丁目、清新丁目、小山丁目、宮下丁目、宮下本町丁目、すすきの町、向陽町、氷川町、相模原丁目、中央丁目、横山丁目、矢部丁目、富士見丁目、相生丁目、千代田丁目、星が丘丁目、陽光台丁目、緑が丘丁目、光が丘丁目、並木丁目、青葉丁目、弥栄丁目、高根丁目、松が丘丁目、由野台丁目、鹿沼台丁目、共和丁目、上矢部丁目、淵野辺丁目、淵野辺本町丁目、東淵野辺丁目、矢部新町、大野台3丁目(※5)、田名塩田丁目、水郷田名丁目、上溝丁目

※3 田名のうち

大字コード：0150 の区域

※4 下九沢のうち

大字コード：0700 の区域

※5 大野台3丁目のうち

大字コード：3223 の区域

ウ 南区

古淵(大字)、大沼(大字)、鶴野森(大字)、上鶴間(大字)、当麻、下溝、麻溝台(大字)、磯部、新戸、新磯野(大字)、大野台丁目(※6)、古淵丁目、鶴野森丁目、西大沼丁目、東大沼丁目、若松丁目、相模大野丁目、文京丁目、御園丁目、栄町、豊町、旭町、上鶴間丁目、東林間丁目、相南丁目、松が枝町、南台丁目、上鶴間本町丁目、麻溝台丁目、北里丁目、双葉丁目、桜台、相模台団地、相模台丁目、相武台団地丁目、相武台丁目、新磯野丁目

※6 大野台丁目のうち

大字コード：3211、3212、3213、3214、3215、3216、3217、3218 の区域

(2) 緑区(津久井・相模湖・藤野地区)

ア 緑区

(ア) 津久井地区

青根、青野原、青山、太井、鳥屋、長竹、中野、根小屋、又野、三井、三ケ木

(イ) 相模湖地区

小原、寸沢嵐、千木良、与瀬、与瀬本町、若柳

(ウ) 藤野地区

小淵、佐野川、澤井、名倉、日連、牧野、吉野

※ 各大字・町名の大字コードは、別途大字コード表で確認すること。

以 上