



① 「ワーク1」の検討結果（事務局で整理）

【小グループ1】...デザインマップ・意見集計結果一覧に付せんを貼付

【小グループ2】...デザインマップに付せんを貼付

コンセプト

- どうしていきたいか（理想、方向性）
 - ウォークアブルなまち
- どうやって取り組むか（方法、手段）
 - ・駅と公園が安心して歩ける
 - ・駅からの動線を配慮する
 - 図書館のあり方、コンセプト
- 実現のためのポイント

④ 公園内の通路等の必要性

- どうやって取り組むか（方法、手段）
 - ・外周道路の拡張はむずかしい
 - ・公園内の整備は可
- 実現のためのポイント
 - 外周道路の廃止は、今回（施設再編）の検討では難しい

① 駅南口ロータリー付近と自転車駐車場

- どうやって取り組むか（方法、手段）
 - 歩行者だけでなく車の動線アクセスも意識
- 実現のためのポイント
 - 大野北まちづくりセンター敷地との一体的な活用

⑥ 駅南口から見える公園内の工夫（景観形成と新たな出入口の必要性）

- どうやって取り組むか（方法、手段）
 - 道に案内を設置
 - 安全性の確保
- 実現のためのポイント

① 駅南口ロータリー付近と自転車駐車場

【駅南口ロータリー + 自転車駐車場】

- どうしていきたいか（理想、方向性）
 - ロータリー・自転車駐車場の混雑解消、公園までの動線確保
- どうやって取り組むか（方法、手段）
 - 図書館敷地に駐輪場を移設
- 実現のためのポイント
 - ・事故を減少させたい
 - ・渋滞を減らしたい
 - ・金を生みたい

【自転車駐車場】

- どうやって取り組むか（方法、手段）
 - 駐輪場は、動かすことによる動線の変更など、いろいろな意見あり
- 実現のためのポイント

●どうやって取り組むか（方法、手段）

- ・利用者は今の場所がいい
- ・新しい場所でも新たな課題が出る

●実現のためのポイント

- 事故が起こらないように考えなければいけない

●どうしていきたいか（理想、方向性）

- ロータリーの交番の移設

●どうやって取り組むか（方法、手段）

- ロータリーの再整備は、将来的な検討として必要

●実現のためのポイント

- 道路法の道路施設でもあり、今回（施設再編）の検討では難しい

⑥ 駅南口から見える公園内の工夫（景観形成と新たな出入口の必要性）

- どうしていきたいか（理想、方向性）
 - 奥深さを損なわない公園
- どうやって取り組むか（方法、手段）
 - 入口を多く設けない
- 実現のためのポイント

⑧ 図書館敷地（一部）

- どうやって取り組むか（方法、手段）
 - 駅からの入口 大切にしたい
- 実現のためのポイント
 - 建物は建てずに 広がりをも

⑦ 大野北まちづくりセンター・大野北公民館の跡地

- どうやって取り組むか（方法、手段）
 - 跡地
 - △市で決めた施設
 - 住民の自由な利用 ex. 芝広（町田）
 - 大学生も参入しやすそう
- 実現のためのポイント

●どうやって取り組むか（方法、手段）

- 跡地の活用は計画時点の情勢を踏まえて判断
- パブコメや検討会での意見はふまえて、それにとらわれないこと、大事にしつつ...

●実現のためのポイント

- 地域で利用できる場として残す 公園のまち

●実現のためのポイント

- (売る・貸すのまえに) 町田シバヒロ的なものがある駅前 公園につながる

その他（跡施設(図書館)、鹿沼公園・新たな施設、自動車駐車場)

- どうやって取り組むか（方法、手段）
 - ・野球場を廃止し、駐車場と複合施設に
 - ・図書館の施設を残す
- 実現のためのポイント
 - ・ジョギング道などの調整が必要

【駅南口ロータリー】

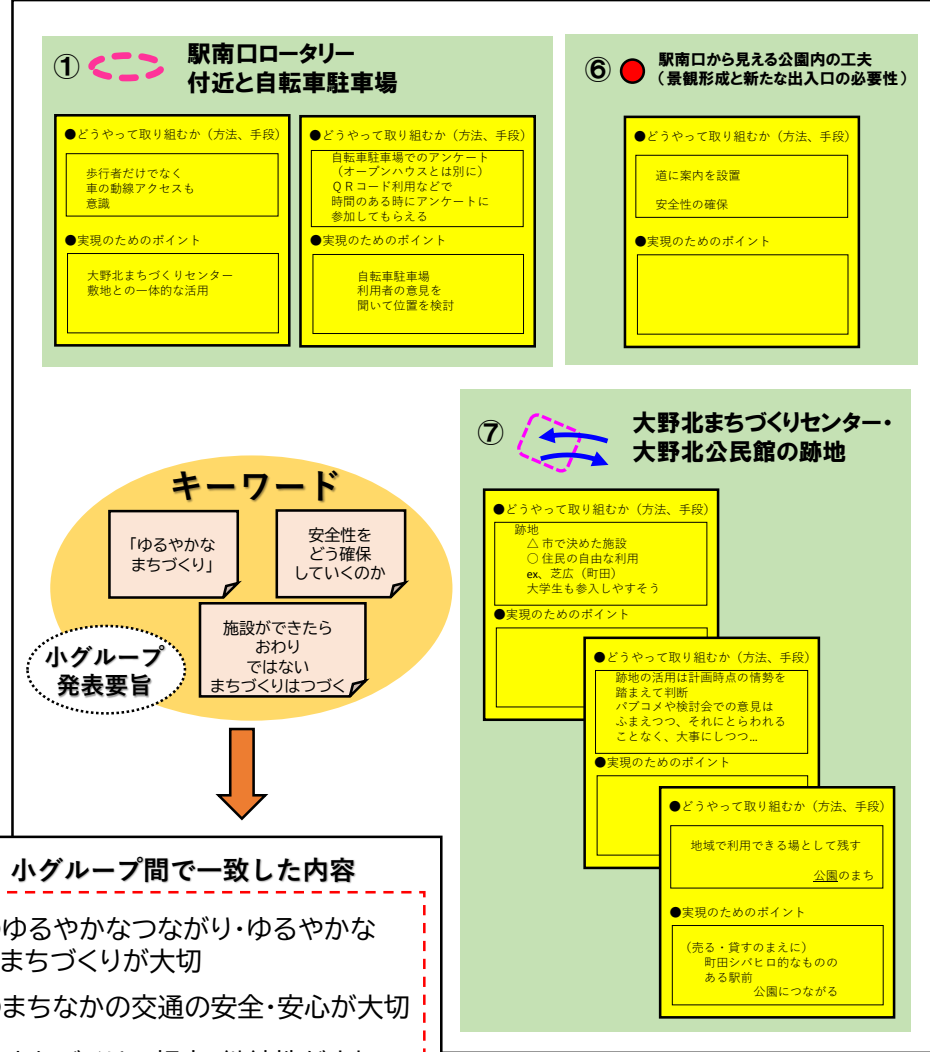
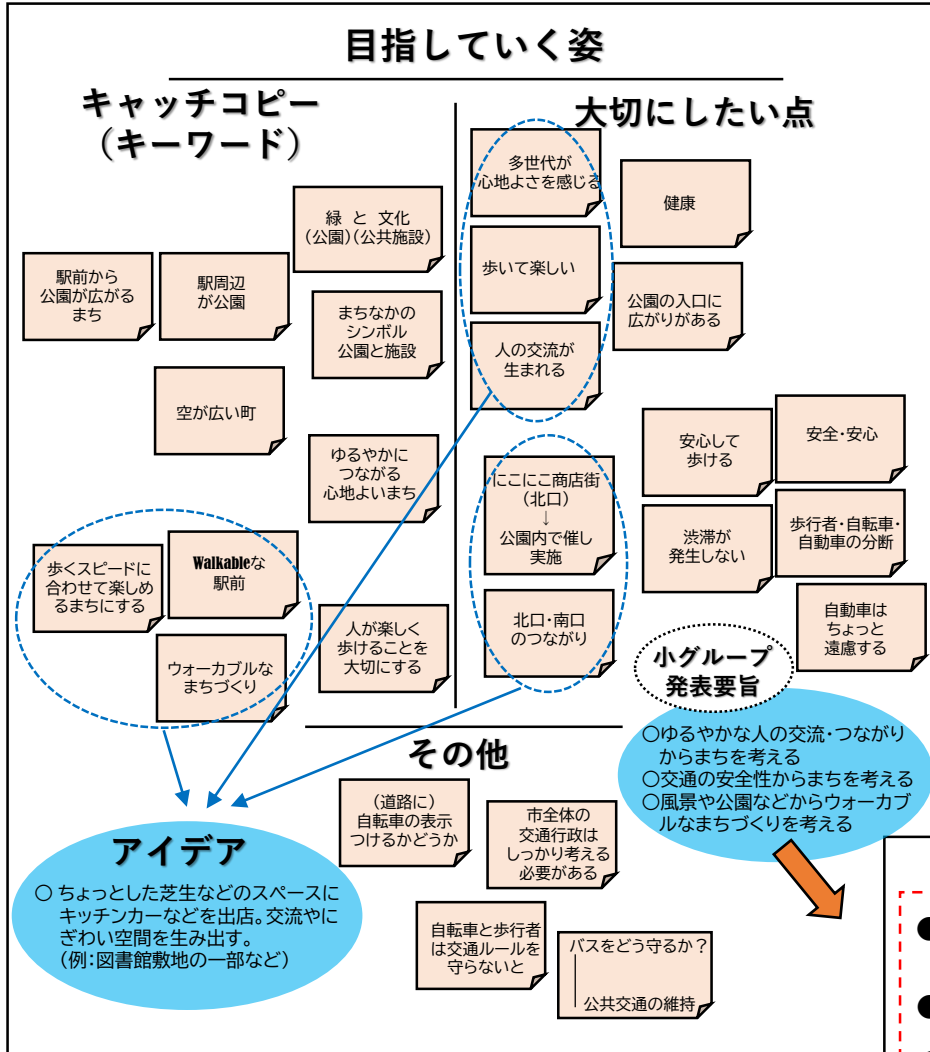


② 「ワーク2」の検討結果 （事務局で整理）

- * 【小グループ1】は、ワーク2を中心に検討し、併せてワーク1に通じる一部のアイデアを抽出。
- * 【小グループ2】は、ワーク1を引き続き検討し、併せてワーク2に通じるキーワードを抽出。

【小グループ1】...模造紙に付せんを貼付

【小グループ2】...デザインマップ・意見集計結果一覧に付せんを貼付

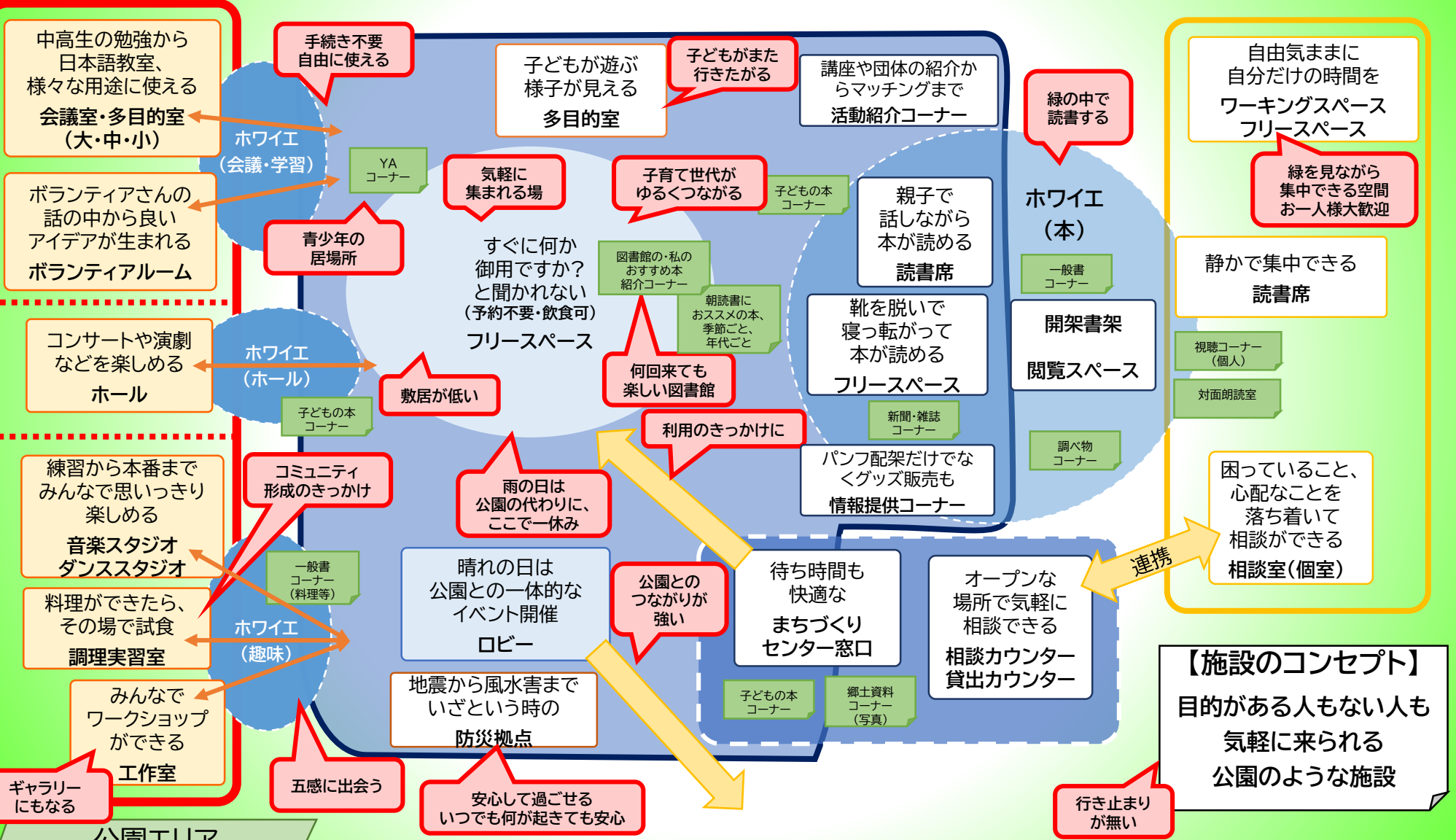




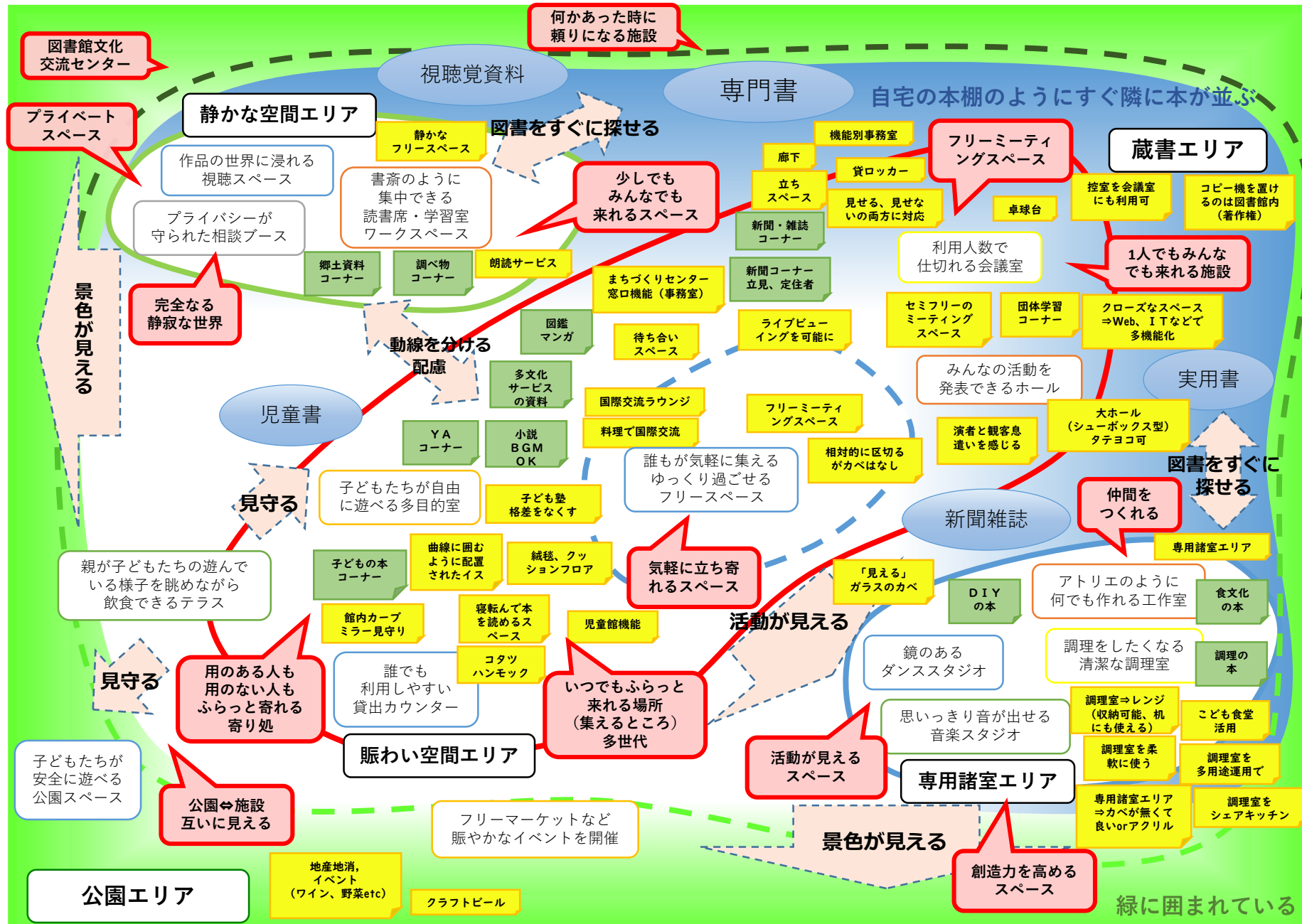
にぎやかに使っても
良いエリア(団体)
~外から中を見る~

屋根のある室内の
公園のようなエリア(つながり)

静かに使うエリア(個人)
~中から外を見る~



公共施設WGの成果（機能の組合せ・配置を考えてみよう!）【Bグループのエリアマップ】



その他意見

- 事務所は共有
- 1つの建物として、運営方法をどうするか
- 団体の貸し倉庫
- 社協
- 倉庫
- 事務室スペース
- 事務室内フリーアドレス
- 貸室の料金の取扱
- 当日キャンセル部屋の利用
- 専門の部屋は備品が多い
- 専門スペース⇒備品が多い、扱いによって多機能化できる
- 少人数の団体は大きな部屋を借りると室料が高い
- 何階のフロアに配置
- 予約のドタキャン対策
- 大学図書館のトレンドを取組む
- 図書館は有料スペースを手放す
- 図書館とそれ以外のエリアを分ける
- 自然エネルギー
- 防災拠点
- ソーラパネルなどの災害対応

- ・児童遊具広場
(あさひ児童館とのつながり)
- ・白鳥池とをつなぐ空間

- ・雨や風を凌げる場所
- ・待機場所
- ・外でイベントスペース

- ・オープンテラス(高い屋根・イス)
- ・ガラス張り
- ・カフェ

- ・休憩(テラス席)する
- ・池(景色)等を見てリラックスする

- ・大きなガラス張りの壁面で施設の中が見えるようにしたい
- ・屋内から景色が見える

- ・オープンカフェ
- ・雨宿り(平時・災害時)
- ・施設の搬出入口(管理用)
- ・車寄せ(一般用)

公園WGの成果（鹿沼公園ゾーニング（機能ごとに分けた区域割）イメージ①）



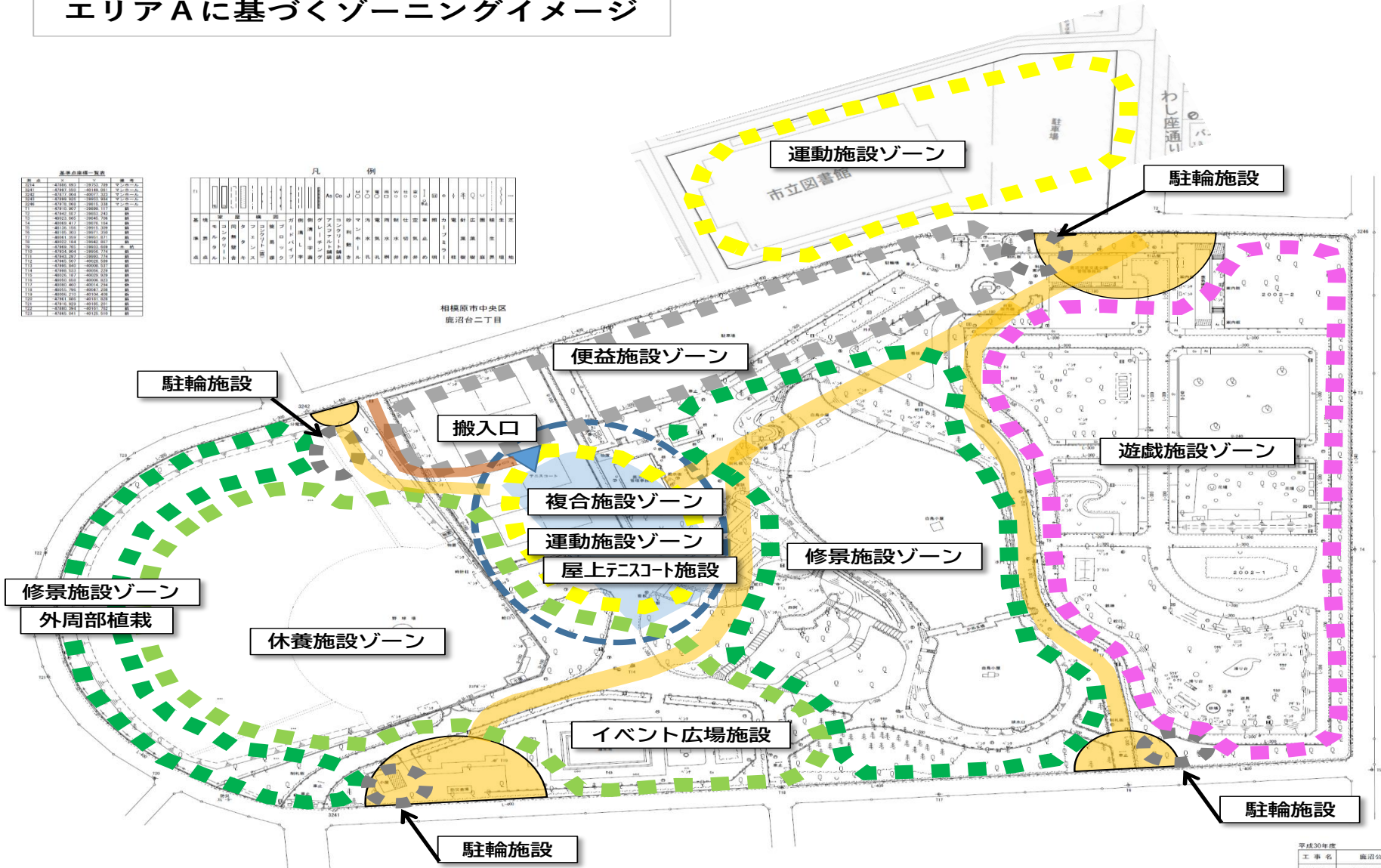
エリアAに基づくゾーニングイメージ

緑地の種別一覧表

種別	説明	色
1	公園緑地	緑
2	公園緑地（植栽）	黄緑
3	公園緑地（芝生）	黄緑
4	公園緑地（樹木）	黄緑
5	公園緑地（花壇）	黄緑
6	公園緑地（水辺）	黄緑
7	公園緑地（遊歩道）	黄緑
8	公園緑地（遊具）	黄緑
9	公園緑地（運動施設）	黄緑
10	公園緑地（複合施設）	黄緑
11	公園緑地（修景施設）	黄緑
12	公園緑地（イベント広場）	黄緑
13	公園緑地（休養施設）	黄緑
14	公園緑地（遊戯施設）	黄緑
15	公園緑地（駐輪施設）	黄緑
16	公園緑地（搬入口）	黄緑
17	公園緑地（屋上テニスコート）	黄緑
18	公園緑地（修景施設）	黄緑
19	公園緑地（イベント広場）	黄緑
20	公園緑地（休養施設）	黄緑
21	公園緑地（遊戯施設）	黄緑
22	公園緑地（駐輪施設）	黄緑
23	公園緑地（搬入口）	黄緑
24	公園緑地（屋上テニスコート）	黄緑
25	公園緑地（修景施設）	黄緑
26	公園緑地（イベント広場）	黄緑
27	公園緑地（休養施設）	黄緑
28	公園緑地（遊戯施設）	黄緑
29	公園緑地（駐輪施設）	黄緑
30	公園緑地（搬入口）	黄緑
31	公園緑地（屋上テニスコート）	黄緑
32	公園緑地（修景施設）	黄緑
33	公園緑地（イベント広場）	黄緑
34	公園緑地（休養施設）	黄緑
35	公園緑地（遊戯施設）	黄緑
36	公園緑地（駐輪施設）	黄緑
37	公園緑地（搬入口）	黄緑
38	公園緑地（屋上テニスコート）	黄緑
39	公園緑地（修景施設）	黄緑
40	公園緑地（イベント広場）	黄緑
41	公園緑地（休養施設）	黄緑
42	公園緑地（遊戯施設）	黄緑
43	公園緑地（駐輪施設）	黄緑
44	公園緑地（搬入口）	黄緑
45	公園緑地（屋上テニスコート）	黄緑
46	公園緑地（修景施設）	黄緑
47	公園緑地（イベント広場）	黄緑
48	公園緑地（休養施設）	黄緑
49	公園緑地（遊戯施設）	黄緑
50	公園緑地（駐輪施設）	黄緑

凡 例

記号	説明
①	運動施設ゾーン
②	駐輪施設
③	遊戯施設ゾーン
④	修景施設ゾーン
⑤	複合施設ゾーン
⑥	運動施設ゾーン
⑦	屋上テニスコート施設
⑧	修景施設ゾーン
⑨	イベント広場施設
⑩	休養施設ゾーン
⑪	搬入口
⑫	複合施設ゾーン
⑬	運動施設ゾーン
⑭	屋上テニスコート施設
⑮	修景施設ゾーン
⑯	イベント広場施設
⑰	休養施設ゾーン
⑱	搬入口
⑲	複合施設ゾーン
⑳	運動施設ゾーン
㉑	屋上テニスコート施設
㉒	修景施設ゾーン
㉓	イベント広場施設
㉔	休養施設ゾーン
㉕	搬入口
㉖	複合施設ゾーン
㉗	運動施設ゾーン
㉘	屋上テニスコート施設
㉙	修景施設ゾーン
㉚	イベント広場施設
㉛	休養施設ゾーン
㉜	搬入口
㉝	複合施設ゾーン
㉞	運動施設ゾーン
㉟	屋上テニスコート施設
㊱	修景施設ゾーン
㊲	イベント広場施設
㊳	休養施設ゾーン
㊴	搬入口
㊵	複合施設ゾーン
㊶	運動施設ゾーン
㊷	屋上テニスコート施設
㊸	修景施設ゾーン
㊹	イベント広場施設
㊺	休養施設ゾーン
㊻	搬入口
㊼	複合施設ゾーン
㊽	運動施設ゾーン
㊾	屋上テニスコート施設
㊿	修景施設ゾーン



平成30年度
鹿沼公園周辺調査測量業務委託
相模原市中央区鹿沼台二丁目 地内
平面図
縮尺 1/500 図面番号 1 / 1
事業名称 相模原市

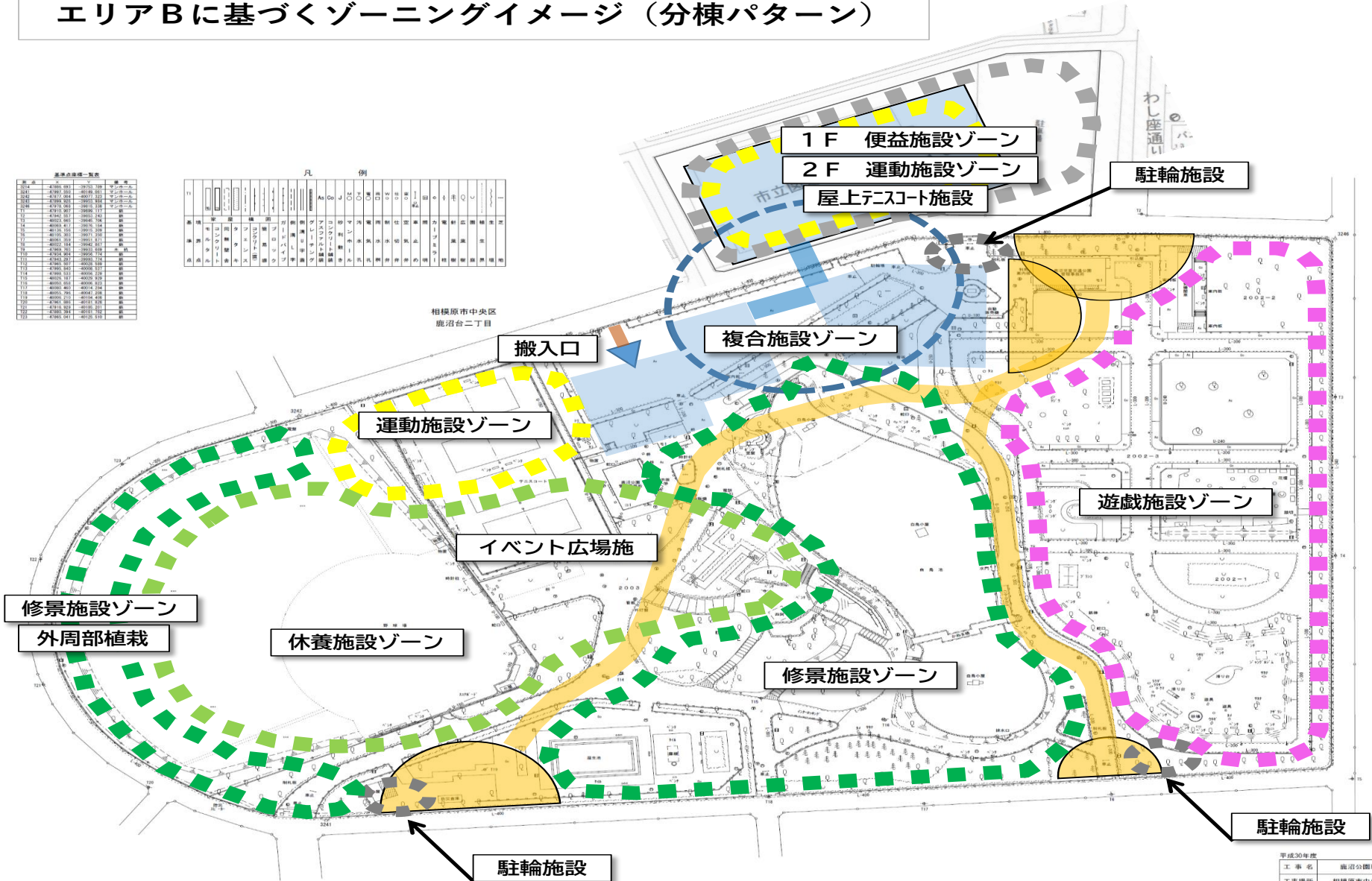
公園WGの成果（鹿沼公園ゾーニング（機能ごとに分けた区域割）イメージ②）



エリアBに基づくゾーニングイメージ（分棟パターン）

基準点	東経	北緯	用途
2001	139°41'00.00"	35°52'00.00"	公園
2002	139°41'00.00"	35°52'00.00"	公園
2003	139°41'00.00"	35°52'00.00"	公園
2004	139°41'00.00"	35°52'00.00"	公園
2005	139°41'00.00"	35°52'00.00"	公園
2006	139°41'00.00"	35°52'00.00"	公園
2007	139°41'00.00"	35°52'00.00"	公園
2008	139°41'00.00"	35°52'00.00"	公園
2009	139°41'00.00"	35°52'00.00"	公園
2010	139°41'00.00"	35°52'00.00"	公園
2011	139°41'00.00"	35°52'00.00"	公園
2012	139°41'00.00"	35°52'00.00"	公園
2013	139°41'00.00"	35°52'00.00"	公園
2014	139°41'00.00"	35°52'00.00"	公園
2015	139°41'00.00"	35°52'00.00"	公園
2016	139°41'00.00"	35°52'00.00"	公園
2017	139°41'00.00"	35°52'00.00"	公園
2018	139°41'00.00"	35°52'00.00"	公園
2019	139°41'00.00"	35°52'00.00"	公園
2020	139°41'00.00"	35°52'00.00"	公園
2021	139°41'00.00"	35°52'00.00"	公園
2022	139°41'00.00"	35°52'00.00"	公園
2023	139°41'00.00"	35°52'00.00"	公園
2024	139°41'00.00"	35°52'00.00"	公園
2025	139°41'00.00"	35°52'00.00"	公園
2026	139°41'00.00"	35°52'00.00"	公園
2027	139°41'00.00"	35°52'00.00"	公園
2028	139°41'00.00"	35°52'00.00"	公園
2029	139°41'00.00"	35°52'00.00"	公園
2030	139°41'00.00"	35°52'00.00"	公園
2031	139°41'00.00"	35°52'00.00"	公園
2032	139°41'00.00"	35°52'00.00"	公園
2033	139°41'00.00"	35°52'00.00"	公園
2034	139°41'00.00"	35°52'00.00"	公園
2035	139°41'00.00"	35°52'00.00"	公園
2036	139°41'00.00"	35°52'00.00"	公園
2037	139°41'00.00"	35°52'00.00"	公園
2038	139°41'00.00"	35°52'00.00"	公園
2039	139°41'00.00"	35°52'00.00"	公園
2040	139°41'00.00"	35°52'00.00"	公園
2041	139°41'00.00"	35°52'00.00"	公園
2042	139°41'00.00"	35°52'00.00"	公園
2043	139°41'00.00"	35°52'00.00"	公園
2044	139°41'00.00"	35°52'00.00"	公園
2045	139°41'00.00"	35°52'00.00"	公園
2046	139°41'00.00"	35°52'00.00"	公園
2047	139°41'00.00"	35°52'00.00"	公園
2048	139°41'00.00"	35°52'00.00"	公園
2049	139°41'00.00"	35°52'00.00"	公園
2050	139°41'00.00"	35°52'00.00"	公園

記号	説明
○	基準点
□	境界線
△	出入口
◇	植栽
■	駐輪場
■	修景施設
■	運動施設
■	遊戯施設
■	複合施設
■	1F 便益施設
■	2F 運動施設
■	屋上テニスコート
■	イベント広場
■	外周部植栽
■	休養施設
■	搬入口



平成30年度	
工事名	鹿沼公園現況調査測量業務委託
工事場所	相模原市中央区鹿沼台二丁目 地内
図面名	平面図
縮尺	1/500 図面番号 1 / 1
事業者名	相模原市

公園WGの成果（鹿沼公園ゾーニング（機能ごとに分けた区域割）イメージ③）



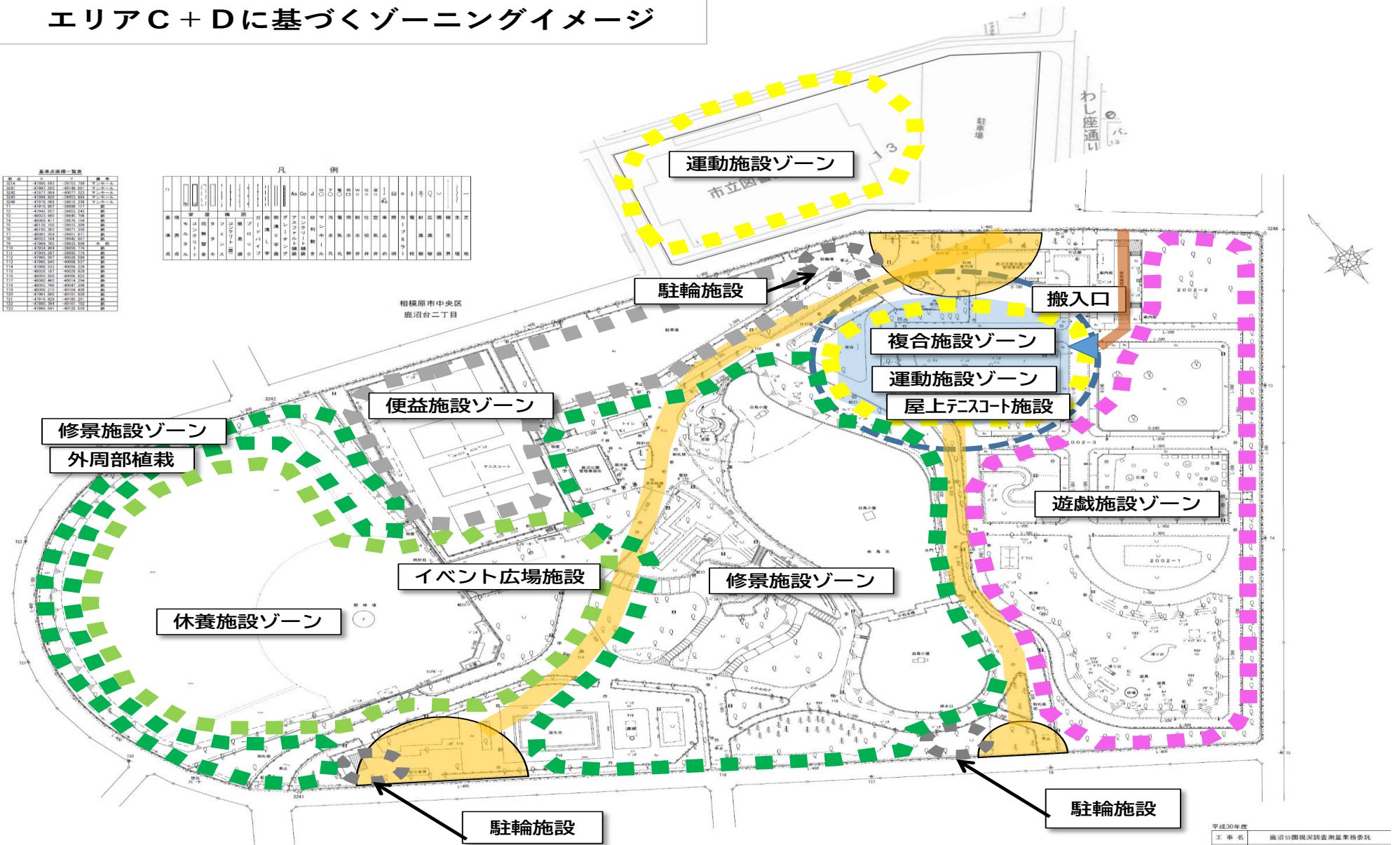
エリアC + Dに基づくゾーニングイメージ

基準点座標一覧表

標高	座標	名称
12.1	430207.85	...
12.2	430208.05	...
12.3	430208.25	...
12.4	430208.45	...
12.5	430208.65	...
12.6	430208.85	...
12.7	430209.05	...
12.8	430209.25	...
12.9	430209.45	...
13.0	430209.65	...
13.1	430209.85	...
13.2	430210.05	...
13.3	430210.25	...
13.4	430210.45	...
13.5	430210.65	...
13.6	430210.85	...
13.7	430211.05	...
13.8	430211.25	...
13.9	430211.45	...
14.0	430211.65	...
14.1	430211.85	...
14.2	430212.05	...
14.3	430212.25	...
14.4	430212.45	...
14.5	430212.65	...
14.6	430212.85	...
14.7	430213.05	...
14.8	430213.25	...
14.9	430213.45	...
15.0	430213.65	...
15.1	430213.85	...
15.2	430214.05	...
15.3	430214.25	...
15.4	430214.45	...
15.5	430214.65	...
15.6	430214.85	...
15.7	430215.05	...
15.8	430215.25	...
15.9	430215.45	...
16.0	430215.65	...
16.1	430215.85	...
16.2	430216.05	...
16.3	430216.25	...
16.4	430216.45	...
16.5	430216.65	...
16.6	430216.85	...
16.7	430217.05	...
16.8	430217.25	...
16.9	430217.45	...
17.0	430217.65	...
17.1	430217.85	...
17.2	430218.05	...
17.3	430218.25	...
17.4	430218.45	...
17.5	430218.65	...
17.6	430218.85	...
17.7	430219.05	...
17.8	430219.25	...
17.9	430219.45	...
18.0	430219.65	...
18.1	430219.85	...
18.2	430220.05	...
18.3	430220.25	...
18.4	430220.45	...
18.5	430220.65	...
18.6	430220.85	...
18.7	430221.05	...
18.8	430221.25	...
18.9	430221.45	...
19.0	430221.65	...
19.1	430221.85	...
19.2	430222.05	...
19.3	430222.25	...
19.4	430222.45	...
19.5	430222.65	...
19.6	430222.85	...
19.7	430223.05	...
19.8	430223.25	...
19.9	430223.45	...
20.0	430223.65	...
20.1	430223.85	...
20.2	430224.05	...
20.3	430224.25	...
20.4	430224.45	...
20.5	430224.65	...
20.6	430224.85	...
20.7	430225.05	...
20.8	430225.25	...
20.9	430225.45	...
21.0	430225.65	...
21.1	430225.85	...
21.2	430226.05	...
21.3	430226.25	...
21.4	430226.45	...
21.5	430226.65	...
21.6	430226.85	...
21.7	430227.05	...
21.8	430227.25	...
21.9	430227.45	...
22.0	430227.65	...
22.1	430227.85	...
22.2	430228.05	...
22.3	430228.25	...
22.4	430228.45	...
22.5	430228.65	...
22.6	430228.85	...
22.7	430229.05	...
22.8	430229.25	...
22.9	430229.45	...
23.0	430229.65	...
23.1	430229.85	...
23.2	430230.05	...
23.3	430230.25	...
23.4	430230.45	...
23.5	430230.65	...
23.6	430230.85	...
23.7	430231.05	...
23.8	430231.25	...
23.9	430231.45	...
24.0	430231.65	...
24.1	430231.85	...
24.2	430232.05	...
24.3	430232.25	...
24.4	430232.45	...
24.5	430232.65	...
24.6	430232.85	...
24.7	430233.05	...
24.8	430233.25	...
24.9	430233.45	...
25.0	430233.65	...
25.1	430233.85	...
25.2	430234.05	...
25.3	430234.25	...
25.4	430234.45	...
25.5	430234.65	...
25.6	430234.85	...
25.7	430235.05	...
25.8	430235.25	...
25.9	430235.45	...
26.0	430235.65	...
26.1	430235.85	...
26.2	430236.05	...
26.3	430236.25	...
26.4	430236.45	...
26.5	430236.65	...
26.6	430236.85	...
26.7	430237.05	...
26.8	430237.25	...
26.9	430237.45	...
27.0	430237.65	...
27.1	430237.85	...
27.2	430238.05	...
27.3	430238.25	...
27.4	430238.45	...
27.5	430238.65	...
27.6	430238.85	...
27.7	430239.05	...
27.8	430239.25	...
27.9	430239.45	...
28.0	430239.65	...
28.1	430239.85	...
28.2	430240.05	...
28.3	430240.25	...
28.4	430240.45	...
28.5	430240.65	...
28.6	430240.85	...
28.7	430241.05	...
28.8	430241.25	...
28.9	430241.45	...
29.0	430241.65	...
29.1	430241.85	...
29.2	430242.05	...
29.3	430242.25	...
29.4	430242.45	...
29.5	430242.65	...
29.6	430242.85	...
29.7	430243.05	...
29.8	430243.25	...
29.9	430243.45	...
30.0	430243.65	...

凡例

記号	説明
○	円
△	三角形
□	正方形
◇	菱形
◇	五角形
◇	六角形
◇	七角形
◇	八角形
◇	九角形
◇	十角形
◇	十一角形
◇	十二角形
◇	十三角形
◇	十四角形
◇	十五角形
◇	十六角形
◇	十七角形
◇	十八角形
◇	十九角形
◇	二十角形
◇	二十一角形
◇	二十二角形
◇	二十三角形
◇	二十四角形
◇	二十五角形
◇	二十六角形
◇	二十七角形
◇	二十八角形
◇	二十九角形
◇	三十角形
◇	三十一角形
◇	三十二角形
◇	三十三角形
◇	三十四角形
◇	三十五角形
◇	三十六角形
◇	三十七角形
◇	三十八角形
◇	三十九角形
◇	四十角形
◇	四十一角形
◇	四十二角形
◇	四十三角形
◇	四十四角形
◇	四十五角形
◇	四十六角形
◇	四十七角形
◇	四十八角形
◇	四十九角形
◇	五十角形



平成30年度 鹿沼公園環境改善事業実施計画

工事名	鹿沼公園環境改善事業実施計画
工事場所	相模原市中央区鹿沼台二丁目 地内
図面名	平面図
縮尺	1/500 図面番号 1 / 1
事業者名	相模原市

共通事項

- ・白鳥池は、移動しない
- ・児童交通公園、遊具広場は、ほぼ現状の位置に配置
- ・自転車の侵入が多い16号側の公園入口は、現在の位置から東方向に移動
- ・野球場は多目的化又は廃止し、休養施設ゾーンとして活用。廃止の場合は外周に植栽を配置
- ・水生植物池は廃止

エリアAの特徴

- ・複合施設を現在の野球場、テニスコートエリアに配置
- ・テニスコートは複合施設屋上に配置
- ・休養施設の一部をイベント広場としても使えるように工夫して、複合施設に近接して配置
- ・図書館敷地に、運動施設ゾーンを配置
- ・駐車場は、鹿沼公園敷地内に配置

エリアBの特徴

- ・複合施設を、現在の駐車場エリアに配置
- ・駐車場、テニスコートを、図書館敷地に配置。現在図書館が建っている位置近辺に、2階建ての立体駐車場を建設し、1階は駐車場、2階はテニスコートとする
- ・複合施設ゾーンに隣接した区域に、休養施設の一部をイベント広場としても使えるように工夫して配置

エリアC+Dの特徴

- ・複合施設を現在の出入り口付近に配置
- ・テニスコートは複合施設屋上に配置
- ・休養施設の一部をイベント広場としても使えるように工夫して配置
- ・図書館敷地に、運動施設ゾーンを配置
- ・駐車場は、鹿沼公園敷地内に配置