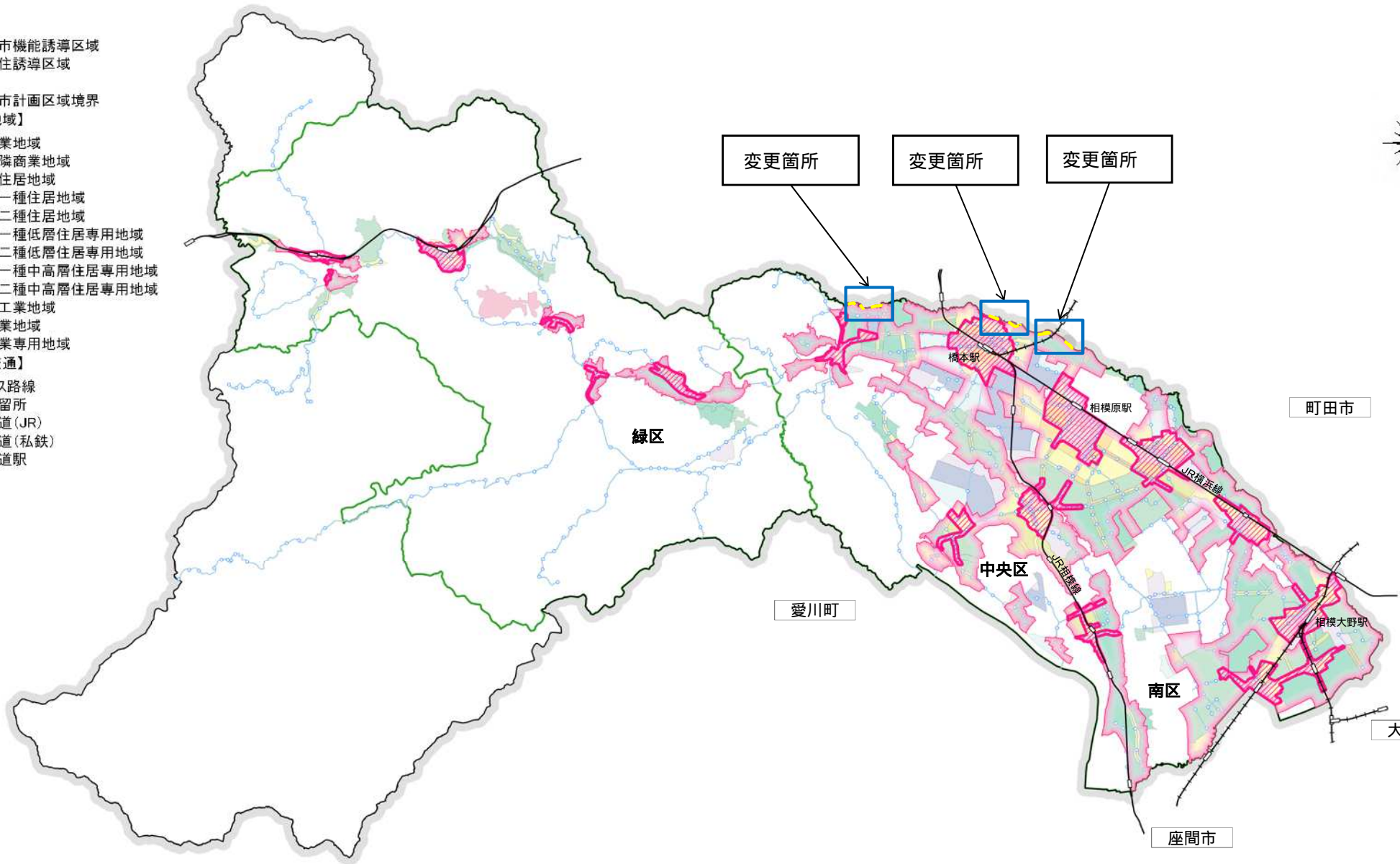


# 立地適正化計画 変更箇所

凡例

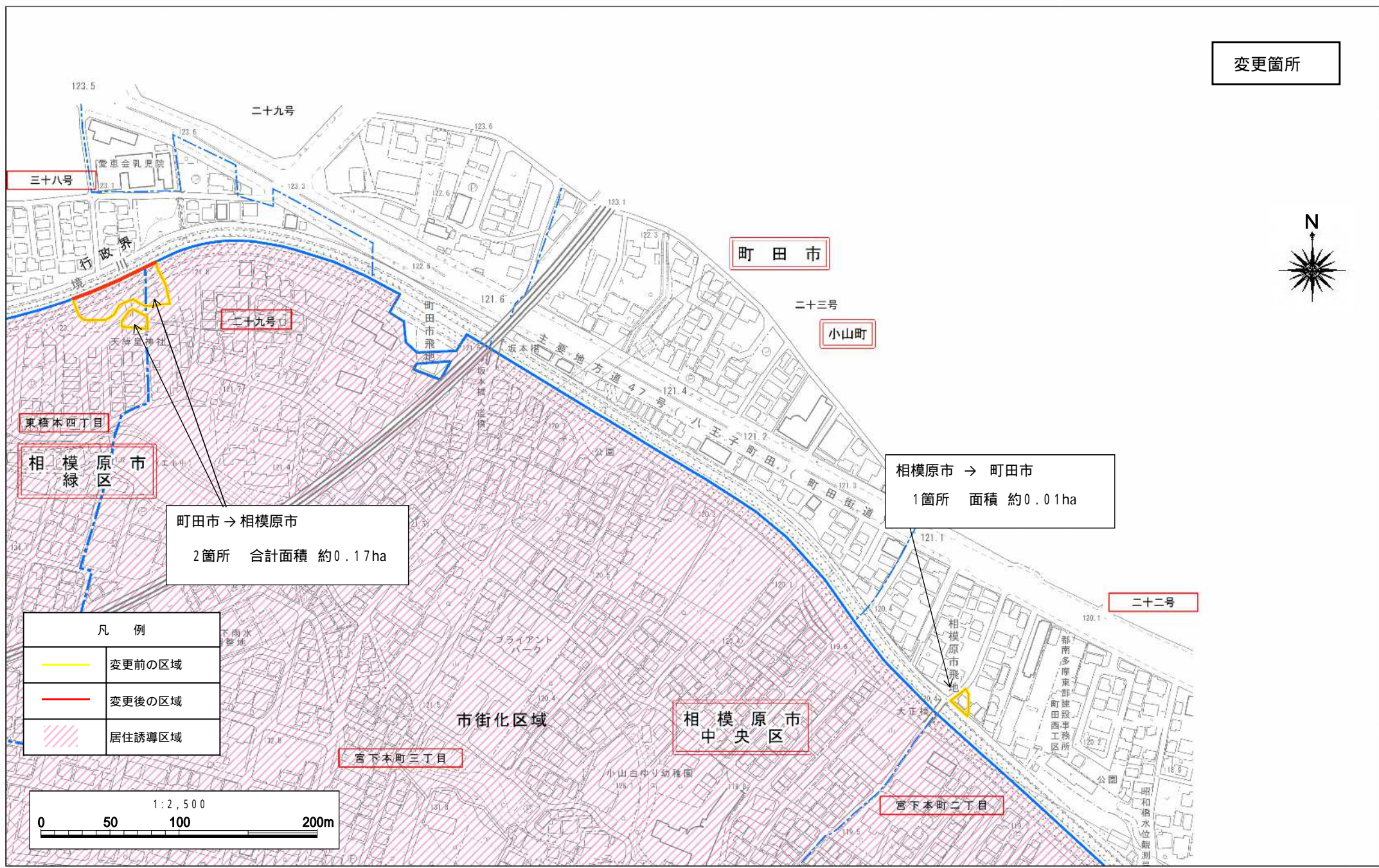

- 都市機能誘導区域
- 居住誘導区域
  
- 都市計画区域境界
- 【用途地域】
- 商業地域
- 近隣商業地域
- 準住居地域
- 第一種住居地域
- 第二種住居地域
- 第一種低層住居専用地域
- 第二種低層住居専用地域
- 第一種中高層住居専用地域
- 第二種中高層住居専用地域
- 準工業地域
- 工業地域
- 工業専用地域
- 【公共交通】
- バス路線
- 停留所
- 鉄道(JR)
- 鉄道(私鉄)
- 鉄道駅




及び  から「災害ハザード」を除いた区域が「都市機能誘導区域」、「居住誘導区域」となります。  
 ここでいう「災害ハザード」とは、土砂災害特別警戒区域、土砂災害警戒区域、災害危険区域、急傾斜地崩壊危険区域、家屋倒壊等氾濫想定区域を対象としています。




変更箇所



 から「災害ハザード」を除いた区域が「居住誘導区域」となります。  
 ここでいう「災害ハザード」とは、土砂災害特別警戒区域、土砂災害警戒区域、災害危険区域、急傾斜地崩壊危険区域、家屋倒壊等氾濫想定区域を対象としています。



変更箇所



相模原市 → 町田市  
7箇所 合計面積 約0.31ha

相模原市 → 町田市  
1箇所 面積 約0.00ha (6.3㎡)

町田市

小山町

三十九号

三十四号

橋本五丁目

三十七号

橋本四丁目

三十四号

東橋本三丁目




相模原市  
緑区

市街化区域

町田市 → 相模原市

6箇所 合計面積 約0.31ha

凡例

	変更前の区域
	変更後の区域
	居住誘導区域

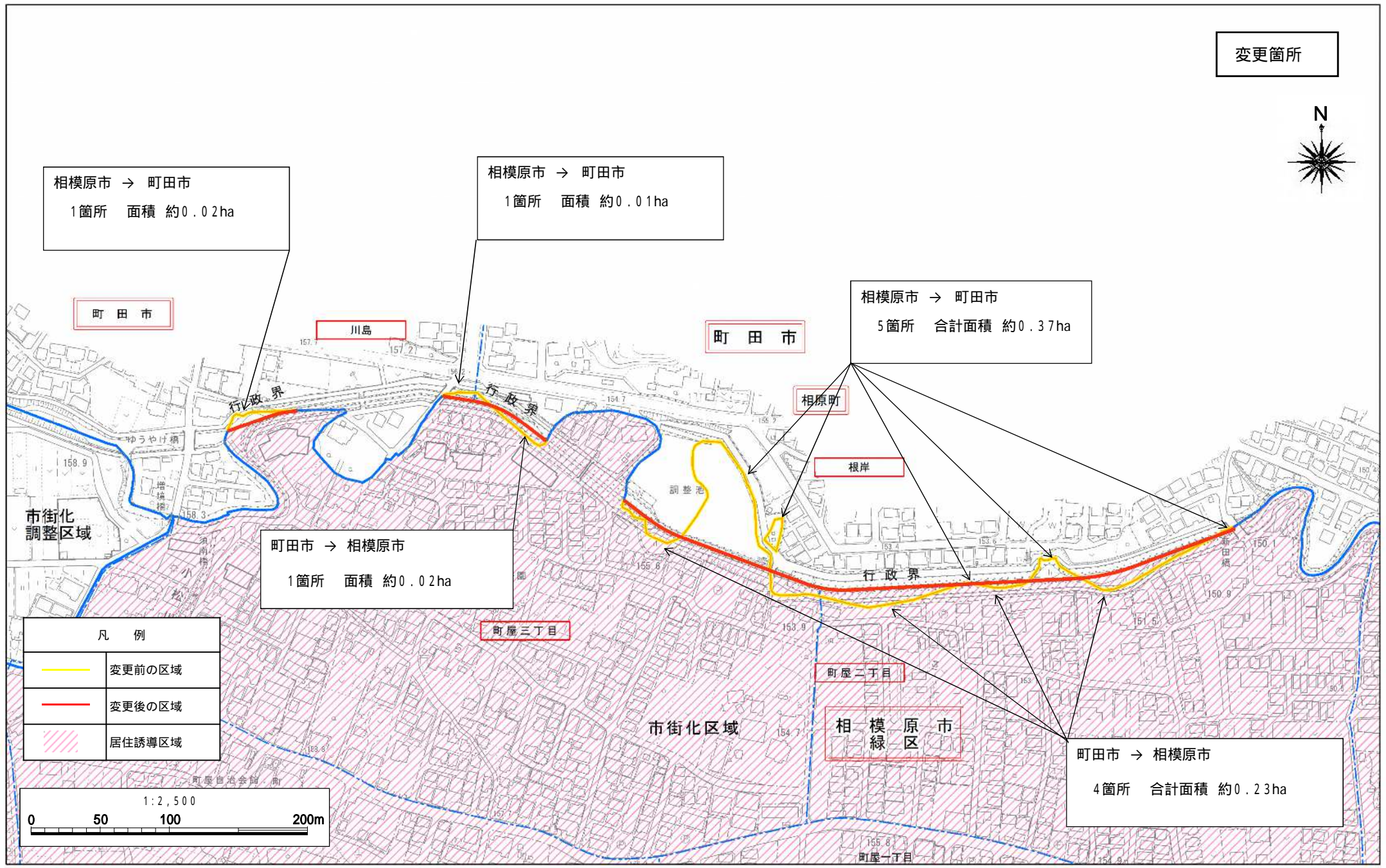

1:2,500

0 50 100 200m

 から「災害ハザード」を除いた区域が「居住誘導区域」となります。  
ここでいう「災害ハザード」とは、土砂災害特別警戒区域、土砂災害警戒区域、災害危険区域、急傾斜地崩壊危険区域、家屋倒壊等氾濫想定区域を対象としています。



変更箇所



相模原市 → 町田市  
1箇所 面積 約0.02ha

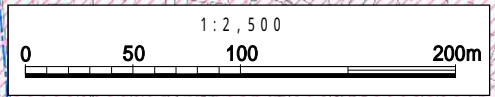
相模原市 → 町田市  
1箇所 面積 約0.01ha

相模原市 → 町田市  
5箇所 合計面積 約0.37ha

町田市 → 相模原市  
1箇所 面積 約0.02ha

町田市 → 相模原市  
4箇所 合計面積 約0.23ha

凡 例	
	変更前の区域
	変更後の区域
	居住誘導区域



から「災害ハザード」を除いた区域が「居住誘導区域」となります。  
 ここでいう「災害ハザード」とは、土砂災害特別警戒区域、土砂災害警戒区域、災害危険区域、急傾斜地崩壊危険区域、家屋倒壊等氾濫想定区域を対象としています。