






















	市 コ シ ャ リ ー ト	排水槽
	市 コ シ ャ リ ー ト	排水槽
	民 コ シ ャ リ ー ト	排水槽
	民 コ シ ャ リ ー ト	排水槽
	東 コ シ ャ リ ー ト	排水槽
	N T T	柱
		
	フ エ シ ャ	ス
	コ シ ャ リ ー ト	壁
	コ シ ャ リ ー ト	壁
	間 知 フ ロ ッ	塀
	シ ャ 側 溝 及 ビ シ ャ 操 坑	塀
	汚 水 人 孔 及 ビ 汚 水 管	管
	雨 水 人 孔 及 ビ 雨 水 管	管
		
		
	汚 水 ま す 及 ビ 取 付 管	管
	雨 水 ま す 及 ビ 取 付 管	管
	現 況 地 盤	高
		
		
		
	指 定 道 路 敷 設 域	
	申 請 区 域	

図面名称	現況図		
工事名称			
申請区域	相模原市 区	1356-1、1356-2の一部 1355-20の一部、1355-3	
設計者名	(株) 測量設計事務所 測量士 太郎		
縮尺	1/200	図面番号	