

地域別の現状と動向

1 出張所別

(1) 卸売業

出張所別に卸売業の構成比をみると、事業所数では本庁地区が 31.6%を占め他の地区より抜きん出ている。次いで相模原総合卸売市場を抱える大野北地区の 16.6%、橋本地区 8.5%の順となっている。従業者数は、本庁地区が 34.7%を占め、これに大野北地区 15.0%、橋本地区 9.6%が続いている。年間商品販売額も本庁地区 34.9%、大野北地区 14.5%、橋本地区 9.9%と上位 3 地区は同じである。

前回（平成 11 年の調査）からの増減率をみると事業所数は総数で 14.3%減少し、大沢、田名地区以外はすべて減少した。従業者数は、総数で 14.3%減少し、田名、上溝、麻溝以外の地区で減少している。年間商品販売額では、橋本地区が 32.9%増、田名地区が 30.4%増と大幅に増加した地区もあり、総数では 6.1%減と事業所数や従業者数に比べ減少幅が小幅となった。

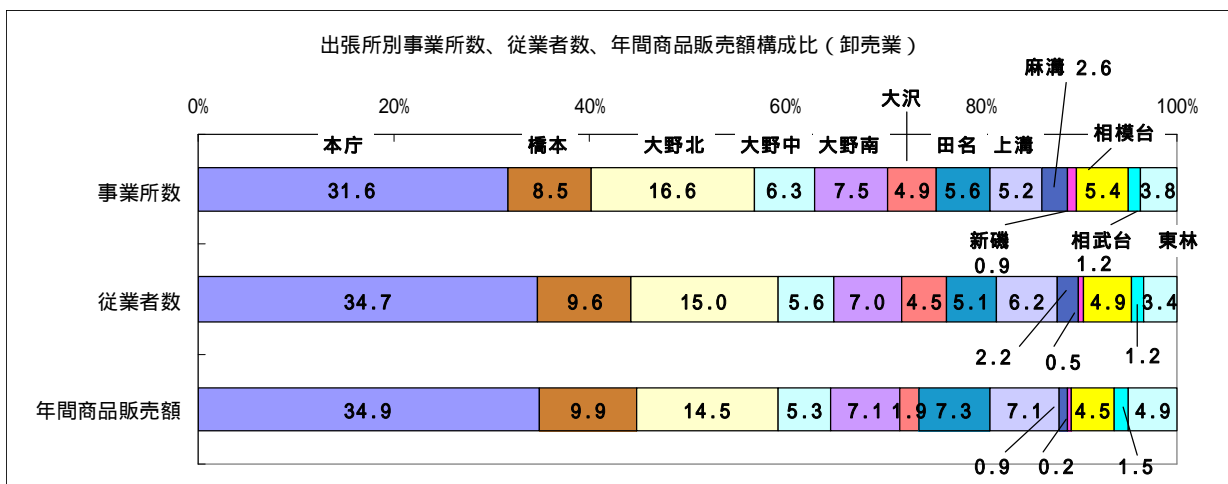


表 - 1 出張所別事業所数、従業者数、年間商品販売額（卸売業）

出張所別	事業所数			従業者数			年間商品販売額		
	実数 (店)	構成比 (%)	増減率 (%)	実数 (人)	構成比 (%)	増減率 (%)	実数 (万円)	構成比 (%)	増減率 (%)
総数	1,113	100.0	14.3	9,734	100.0	14.3	61,947,753	100.0	6.1
本庁	352	31.6	16.4	3,373	34.7	11.6	21,607,085	34.9	11.2
橋本	95	8.5	19.5	937	9.6	10.8	6,150,934	9.9	32.9
大野北	185	16.6	5.6	1,461	15.0	11.2	8,980,773	14.5	9.3
大野中	70	6.3	19.5	549	5.6	13.9	3,275,713	5.3	2.0
大野南	83	7.5	16.2	683	7.0	36.3	4,405,086	7.1	2.7
大沢	54	4.9	0.0	442	4.5	4.3	1,159,860	1.9	65.1
田名	62	5.6	6.9	496	5.1	7.1	4,520,369	7.3	30.4
上溝	58	5.2	4.9	606	6.2	0.0	4,412,866	7.1	9.1
麻溝	29	2.6	17.1	213	2.2	8.7	575,232	0.9	24.2
新磯	10	0.9	33.3	49	0.5	38.0	122,970	0.2	39.0
相模台	60	5.4	24.1	475	4.9	31.8	2,790,045	4.5	28.5
相武台	13	1.2	13.3	119	1.2	17.4	913,176	1.5	18.5
東林	42	3.8	31.1	331	3.4	31.8	3,033,644	4.9	3.9

(2) 小売業

出張所別に小売業の構成比をみると、事業所数は本庁地区が 26.1% を占め最も多く、次いで橋本地区の 12.8%、大野南地区 12.1%、相模台地区 8.4% となっている。従業者数は、本庁地区が 25.0% を占め、これに橋本地区 14.1%、大野南地区 13.8%、大野中地区の 11.2% が続いている。年間商品販売額は、本庁地区 25.6%、大野南地区 17.6%、橋本地区 12.4%、大野中地区 11.7% の順となっている。

前回（平成 11 年の調査）からの増減率をみると、事業所数は、橋本地区（11.8% 増）と新磯地区（10.6% 増）で増加したが、その他の地区はいずれも減少し、総数で 9.8% の減となった。従業者数でも、増加したのは新磯、橋本、大野中、麻溝の 4 地区のみで総数では、3.7% の減となった。年間商品販売額でも同様に、増加したのは、上溝、新磯、橋本、大野南の 4 地区のみで、総数では 8.4% の減となった。

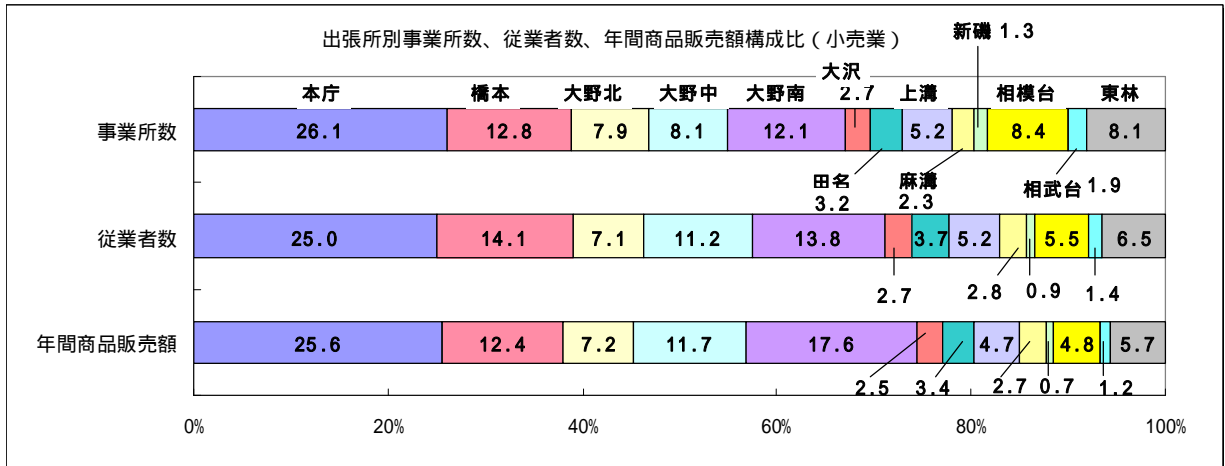
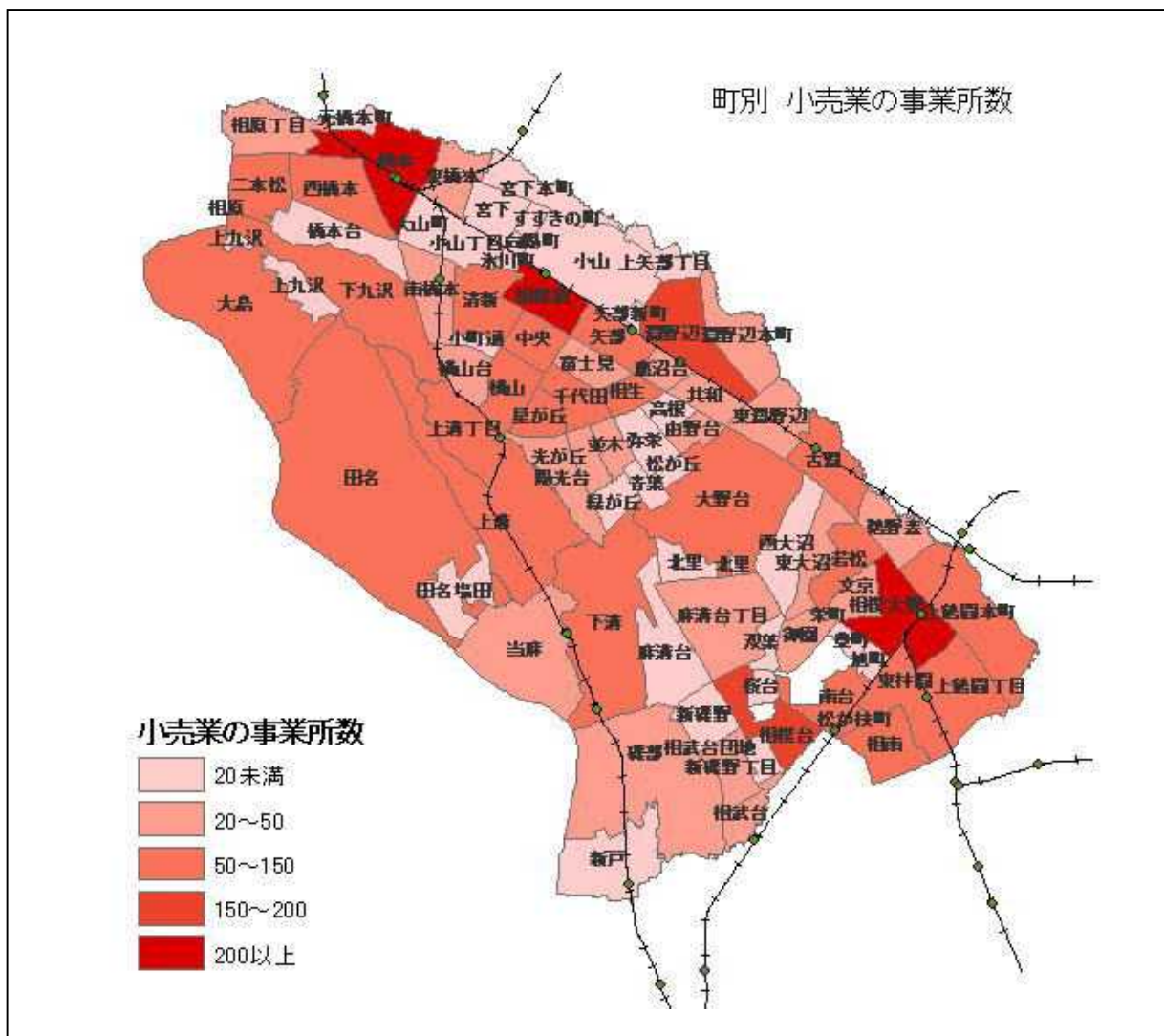


表 - 2 出張所別事業所数、従業者数、年間商品販売額（小売業）

出張所別	事業所数			従業者数			年間商品販売額		
	実数 (店)	構成比 (%)	増減率 (%)	実数 (人)	構成比 (%)	増減率 (%)	実数 (万円)	構成比 (%)	増減率 (%)
総数	4,090	100.0	9.8	35,110	100.0	3.7	58,558,182	100.0	8.4
本庁	1,069	26.1	15.0	8,792	25.0	13.3	15,016,076	25.6	20.7
橋本	522	12.8	11.8	4,935	14.1	24.1	7,255,393	12.4	9.4
大野北	323	7.9	11.7	2,501	7.1	7.5	4,192,324	7.2	10.7
大野中	332	8.1	7.3	3,938	11.2	9.6	6,854,768	11.7	3.5
大野南	493	12.1	14.3	4,846	13.8	9.8	10,292,868	17.6	1.3
大沢	111	2.7	18.4	965	2.7	9.0	1,474,770	2.5	12.2
田名	130	3.2	4.4	1,314	3.7	7.3	1,972,607	3.4	14.7
上溝	211	5.2	3.2	1,816	5.2	3.5	2,722,981	4.7	16.3
麻溝	96	2.3	11.9	988	2.8	2.1	1,555,473	2.7	15.2
新磯	52	1.3	10.6	302	0.9	25.8	399,124	0.7	14.0
相模台	343	8.4	12.1	1,941	5.5	11.2	2,827,192	4.8	9.1
相武	76	1.9	20.8	490	1.4	14.8	682,861	1.2	31.6
東林	332	8.1	11.7	2,282	6.5	3.3	3,311,745	5.7	13.3

2 町別の小売業の現況

小売業の事業所数を町別にみると 200 以上の事業所のある地域は「相模大野」(415)、「橋本」(240)、「相模原」(239)の 3 地域である。150～199 事業所の地域は「相模台」(187)、「淵野辺」(185)の 2 地域で上位 5 地域はいずれも繁華街を抱えた地域である。



前回調査と比較すると事業所数が増加した地域は、「向陽町」(100.0%増)、「田名塩田」(100.0%増)、「松が丘」(50.0%増)、「北里」(28.6%増)、「橋本」(25.8%増)、「磯部」(11.5%増)、「小町通」(11.1%増)、「西橋本」(5.7%増)、「上溝丁目」(3.8%増)のみで、他の地域は、増減無しか減少をしている。また、増加した地域でも「橋本」、「西橋本」、「上溝丁目」以外はもともと事業所が少なかった地域のため、実質増加したのはこの3地域のみともいえる。また、本庁地区は「中央」、「星が丘」、「陽光台」、「並木」などで 20%を超える減少率となり、地盤低下が目立っている。

町別 小売業の事業所数の増減

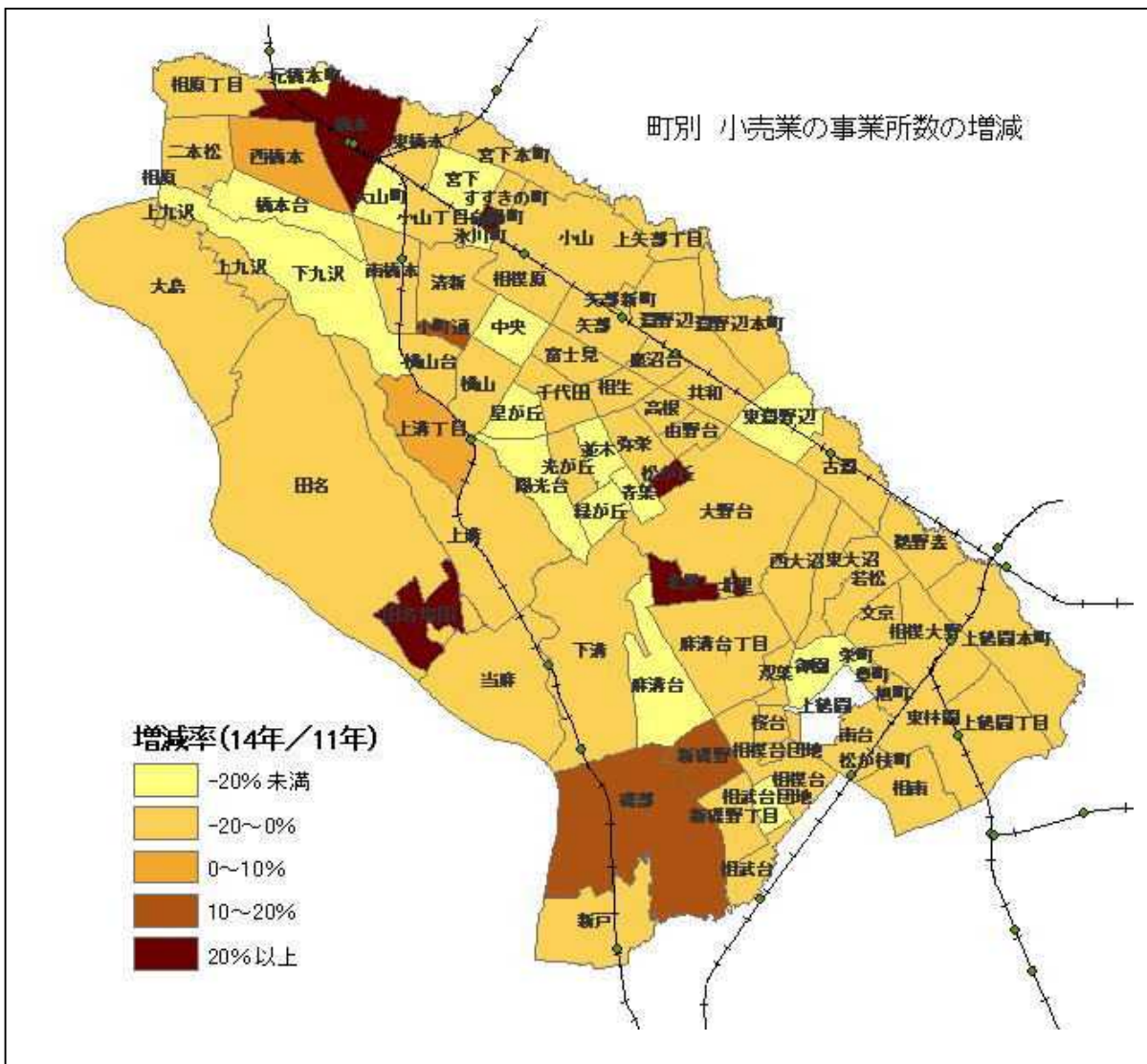


表 - 4 町別事業所数、従業員数及び年間商品販売額の推移（卸売業）

町別	事業所数			従業員数			年間商品販売額		
	平成11年 (店)	平成14年 (店)	前年比 (%)	平成11年 (人)	平成14年 (人)	前年比 (%)	平成11年 (万円)	平成14年 (万円)	前年比 (%)
卸売業計	1,299	1,113	14.3	11,353	9,734	14.3	65,996,977	61,947,753	6.1
相模原市	22	19	13.6	142	227	59.9	692,207	796,693	15.1
青葉山	8	4	50.0	44	14	68.2	98,744	30,508	69.1
小山町	0	0	-	-	-	-	-	-	-
小向山	17	11	35.3	154	213	38.3	1,159,431	808,395	30.3
小相模原	0	0	-	-	-	-	-	-	-
相模原市	8	7	12.5	68	56	17.6	392,341	492,476	25.5
相模原市	38	33	13.2	386	423	9.6	2,766,781	2,329,068	15.8
相模原市	3	3	0.0	24	28	16.7	52,209	64,100	22.8
相模原市	43	39	9.3	379	396	4.5	3,865,145	3,758,736	2.8
相模原市	7	3	57.1	174	42	75.9	1,185,521	56,800	95.2
相模原市	33	25	24.2	236	163	30.9	2,134,134	984,546	53.9
相模原市	38	33	13.2	319	270	15.4	1,489,666	1,313,965	11.8
相模原市	9	8	11.1	227	28	87.7	129,948	156,171	20.2
相模原市	2	6	200.0	14	26	85.7	X	56,064	X
相模原市	1	4	300.0	4	24	500.0	X	44,566	X
相模原市	21	16	23.8	228	167	26.8	2,664,667	2,860,745	7.4
相模原市	14	11	21.4	115	81	29.6	452,920	419,712	7.3
相模原市	2	1	50.0	4	3	25.0	X	X	X
相模原市	8	6	25.0	31	16	48.4	71,537	26,286	63.3
相模原市	15	13	13.3	100	128	28.0	556,200	1,364,685	145.4
相模原市	13	16	23.1	202	230	13.9	1,118,170	1,139,169	1.9
相模原市	11	11	0.0	87	81	6.9	503,213	440,868	12.4
相模原市	5	4	20.0	34	25	26.5	246,544	208,959	15.2
相模原市	36	28	22.2	262	203	22.5	1,159,219	780,682	32.7
相模原市	18	15	16.7	157	143	8.9	590,227	508,543	13.8
相模原市	28	21	25.0	247	192	22.3	1,768,853	1,536,060	13.2
相模原市	13	11	15.4	99	136	37.4	479,404	808,341	68.6
相模原市	0	0	-	-	-	-	-	-	-
相模原市	5	5	0.0	43	36	16.3	119,746	173,740	45.1
相模原市	2	2	0.0	13	14	7.7	X	X	X
相模原市	29	31	6.9	282	248	12.1	1,231,654	1,477,324	19.9
相模原市	10	7	30.0	63	51	19.0	80,405	70,897	11.8
相模原市	36	24	33.3	196	89	54.6	761,131	866,047	13.8
相模原市	25	20	20.0	374	320	14.4	1,945,997	2,498,748	28.4
相模原市	7	4	42.9	63	170	169.8	194,636	729,473	274.8
相模原市	4	2	50.0	16	9	43.8	115,960	X	X
相模原市	13	11	15.4	66	48	27.3	170,112	679,501	299.4
相模原市	0	0	-	-	-	-	-	-	-
相模原市	3	2	33.3	20	23	15.0	46,194	X	X
相模原市	18	14	22.2	156	174	11.5	1,697,083	985,823	41.9
相模原市	113	107	5.3	762	655	14.0	3,955,612	2,753,589	30.4
相模原市	20	19	5.0	236	199	15.7	1,696,772	1,669,105	1.6
相模原市	19	20	5.3	357	276	22.7	1,892,444	2,426,997	28.2
相模原市	0	0	-	-	-	-	-	-	-
相模原市	0	0	-	-	-	-	-	-	-
相模原市	9	9	0.0	45	44	2.2	438,678	370,990	15.4
相模原市	6	6	0.0	29	26	10.3	220,140	242,889	10.3
相模原市	32	29	9.4	381	354	7.1	1,618,064	2,026,148	25.2
相模原市	16	16	0.0	105	93	11.4	701,537	477,001	32.0
相模原市	11	9	18.2	46	38	17.4	323,439	264,778	18.1
相模原市	5	5	0.0	19	20	5.3	32,050	153,120	377.8
相模原市	18	5	72.2	61	18	70.5	318,425	111,777	64.9
相模原市	7	5	28.6	42	34	19.0	203,439	165,605	18.6
相模原市	19	15	21.1	192	163	15.1	1,822,118	2,210,085	21.3
相模原市	31	27	12.9	332	249	25.0	1,417,919	1,023,941	27.8
相模原市	0	1	皆増	-	1	皆増	-	20	皆増
相模原市	50	43	14.0	578	354	38.8	2,305,307	3,019,031	31.0
相模原市	2	1	50.0	37	16	56.8	X	X	X
相模原市	9	6	33.3	52	36	30.8	110,743	110,528	0.2
相模原市	5	4	20.0	64	23	64.1	251,113	139,921	44.3
相模原市	18	20	11.1	87	221	154.0	226,841	371,954	64.0
相模原市	2	2	0.0	13	15	15.4	X	X	X
相模原市	37	35	5.4	410	285	30.5	3,636,958	1,373,174	62.2
相模原市	57	51	10.5	396	355	10.4	2,859,353	3,660,853	28.0
相模原市	8	15	87.5	116	173	49.1	829,579	994,890	19.9
相模原市	40	38	5.0	416	390	6.3	2,357,014	1,938,906	17.7
相模原市	19	19	0.0	173	204	17.9	1,633,742	2,406,303	47.3
相模原市	7	0	皆減	104	-	皆減	589,886	-	皆減
相模原市	26	24	7.7	323	278	13.9	2,071,902	1,485,021	28.3
相模原市	2	2	0.0	5	5	0.0	X	X	X
相模原市	15	14	6.7	61	102	67.2	379,927	281,096	26.0
相模原市	16	12	25.0	113	88	22.1	311,491	190,796	38.7
相模原市	8	7	12.5	49	28	42.9	145,162	84,970	41.5
相模原市	2	0	皆減	4	-	皆減	X	-	皆減
相模原市	7	5	28.6	30	27	10.0	63,654	40,575	36.3
相模原市	24	18	25.0	155	95	38.7	446,496	322,349	27.8
相模原市	0	0	-	-	-	-	-	-	-
相模原市	0	0	-	-	-	-	-	-	-
相模原市	0	1	皆増	-	3	皆増	-	X	皆増
相模原市	17	12	29.4	94	80	14.9	762,663	975,286	27.9
相模原市	9	7	22.2	75	49	34.7	199,918	406,065	103.1
相模原市	6	6	0.0	69	68	1.4	570,983	504,805	11.6
相模原市	0	1	皆増	-	4	皆増	-	X	皆増
相模原市	12	7	41.7	76	29	61.8	362,283	84,142	76.8
相模原市	24	16	33.3	162	115	29.0	718,249	589,473	17.9
相模原市	6	4	33.3	55	24	56.4	253,899	149,944	40.9

表 - 5 町別事業所数、従業者数及び年間商品販売額の推移（小売業）

町 別	事業所数			従業者数			年間商品販売額		
	平成11年 (店)	平成14年 (店)	前回比 (%)	平成11年 (人)	平成14年 (人)	前回比 (%)	平成11年 (万円)	平成14年 (万円)	前回比 (%)
小売業計	4,532	4,090	9.8	36,469	35,110	3.7	63,962,430	58,558,182	8.4
相 葉山	69	62	10.1	520	426	18.1	840,800	739,456	12.1
青 山	21	15	28.6	109	136	24.8	177,849	173,586	2.4
小 山	1	1	0.0	1	1	0.0	X	X	X
小 山	21	19	9.5	98	73	25.5	97,457	63,828	34.5
向 陽	1	2	100.0	5	12	140.0	X	X	X
小 通	9	10	11.1	102	116	13.7	115,480	204,609	77.2
相 原	239	222	7.1	2,190	1,858	15.2	3,320,114	2,904,188	12.5
す 模	14	13	7.1	72	61	15.3	209,807	89,770	57.2
清 新	73	65	11.0	786	715	9.0	2,267,693	1,692,004	25.4
高 根	16	16	0.0	121	92	24.0	163,412	154,895	5.2
中 代	102	79	22.5	832	865	4.0	2,598,929	1,412,668	45.6
干 木	99	80	19.2	798	611	23.4	1,346,497	1,231,028	8.6
並 木	34	25	26.5	113	91	19.5	290,053	212,964	26.6
光 丘	50	46	8.0	394	291	26.1	516,830	685,666	32.7
水 川	9	5	44.4	31	37	19.4	72,735	33,000	54.6
富 士	35	29	17.1	373	380	1.9	778,337	604,478	22.3
星 が	75	58	22.7	491	447	9.0	818,998	794,346	3.0
松 丘	2	3	50.0	15	14	6.7	X	45,591	X
緑 丘	25	20	20.0	166	159	4.2	236,864	258,450	9.1
南 本	28	24	14.3	215	189	12.1	488,356	383,964	21.4
宮 下	8	5	37.5	43	20	53.5	131,845	55,777	57.7
宮 本	19	17	10.5	183	180	1.6	375,371	308,831	17.7
弥 部	19	16	15.8	111	107	3.6	159,277	106,295	33.3
矢 部	101	85	15.8	893	682	23.6	1,361,809	1,143,517	16.0
陽 光	57	43	24.6	361	274	24.1	870,984	375,036	56.9
横 山	83	67	19.3	627	605	3.5	814,373	901,530	10.7
相 原	26	26	0.0	185	227	22.7	288,815	295,949	2.5
大 山	0	5	皆増	-	23	皆増	-	14,963	皆増
西 山	26	26	0.0	141	159	12.8	160,338	130,455	18.6
二 橋	9	7	22.2	85	51	40.0	136,270	90,397	33.7
橋 本	53	56	5.7	881	941	6.8	1,844,770	2,046,968	11.0
東 本	79	73	7.6	581	563	3.1	929,536	656,821	29.3
元 本	240	302	25.8	1,742	2,718	56.0	2,701,192	3,527,074	30.6
鹿 橋	18	13	27.8	194	161	17.0	462,017	468,102	1.3
上 沼	36	36	0.0	335	308	8.1	384,962	316,693	17.7
上 矢	6	4	33.3	17	11	35.3	14,439	3,920	72.9
共 部	35	35	0.0	292	261	10.6	389,616	402,376	3.3
東 野	0	0	-	-	-	-	-	-	-
淵 野	4	4	0.0	39	59	51.3	40,685	40,069	1.5
淵 野	49	43	12.2	369	379	2.7	1,025,223	576,093	43.8
淵 野	40	29	27.5	330	256	22.4	726,053	568,543	21.7
淵 野	185	161	13.0	1,133	1,014	10.5	1,423,145	1,403,072	1.4
淵 野	28	24	14.3	256	197	23.0	421,171	310,620	26.2
矢 部	1	1	0.0	1	1	0.0	X	X	X
由 野	0	0	-	-	-	-	-	-	-
鶴 野	24	23	4.2	288	294	2.1	694,358	793,010	14.2
大 野	25	22	12.0	251	241	4.0	814,307	756,257	7.1
古 野	82	71	13.4	607	525	13.5	997,543	924,878	7.3
西 大	140	133	5.0	2,122	2,564	20.8	4,863,137	4,719,597	3.0
上 大	19	19	0.0	129	146	13.2	199,484	184,379	7.6
上 若	33	28	15.2	185	195	5.4	171,536	233,928	36.4
上 鶴	69	65	5.8	481	428	11.0	603,028	581,000	3.7
上 間	14	14	0.0	63	66	4.8	41,304	40,931	0.9
相 模	86	72	16.3	687	628	8.6	1,375,896	1,156,376	16.0
文 大	74	63	14.9	925	743	19.7	1,992,173	1,669,685	16.2
御 豊	4	2	50.0	65	9	86.2	90,421	X	X
大 九	415	359	13.5	3,895	3,532	9.3	7,247,940	7,694,753	6.2
上 九	28	25	10.7	129	149	15.5	106,900	104,966	1.8
田 名	30	22	26.7	119	81	31.9	105,166	81,377	22.6
上 名	9	9	0.0	34	128	276.5	60,117	170,945	184.4
上 溝	53	52	1.9	250	280	12.0	280,747	257,284	8.4
上 溝	6	5	16.7	43	55	27.9	88,682	71,055	19.9
上 田	92	71	22.8	1,028	780	24.1	1,770,695	1,364,376	22.9
上 田	140	127	9.3	1,422	1,199	15.7	2,351,632	1,819,951	22.6
上 溝	3	6	100.0	31	132	325.8	9,012	167,666	1760.5
上 溝	85	73	14.1	916	934	2.0	1,289,076	1,603,504	24.4
上 溝	132	137	3.8	964	878	8.9	1,052,285	1,117,713	6.2
上 溝	13	2	84.6	108	13	88.0	174,550	X	X
上 溝	42	37	11.9	317	290	8.5	539,528	554,085	2.7
上 溝	7	9	28.6	88	135	53.4	109,309	237,363	117.1
上 溝	60	51	15.0	603	600	0.5	1,336,242	1,092,028	18.3
上 溝	35	35	0.0	233	273	17.2	336,521	307,884	8.5
上 溝	26	29	11.5	169	213	26.0	277,641	263,780	5.0
上 溝	18	17	5.6	63	70	11.1	62,943	90,920	44.4
上 溝	9	10	11.1	56	45	19.6	147,492	150,657	2.1
上 溝	187	169	9.6	879	895	1.8	1,144,915	1,076,613	6.0
上 溝	0	0	-	-	-	-	-	-	-
上 溝	4	4	0.0	10	12	20.0	9,170	11,258	22.8
上 溝	17	14	17.6	141	62	56.0	112,770	62,606	44.5
上 溝	120	103	14.2	690	579	16.1	1,014,035	832,365	17.9
上 溝	41	34	17.1	351	327	6.8	605,674	511,032	15.6
上 溝	49	42	14.3	186	176	5.4	279,281	221,799	20.6
上 溝	6	4	33.3	38	8	78.9	113,442	9,830	91.3
上 溝	73	67	8.2	335	313	6.6	423,997	366,593	13.5
上 溝	144	133	7.6	643	654	1.7	699,226	687,277	1.7
上 溝	73	60	17.8	694	687	1.0	1,318,629	1,101,499	16.5