

「さがみはら 見る・知る探検隊」だより

城山・藤野 まちなみウォッチング

第6号 平成19年11月

編集・発行 相模原市 都市建設局 まちづくり計画部 街づくり支援課

〒229-8611 相模原市中央2-11-15

電話：042-769-9252（直通） F A X：042-751-9674

Eメール：machidukuri@city.sagamihara.kanagawa.jp

事務局より 今回のまちなみウォッチングは、平成19年3月に合併により新たに市域となった「城山町」「藤野町」を対象とさせていただきます。また、例年にも増して多くの方のご参加いただき、さらに活気のあるまちあるきになりました。また、本市総合計画の部門別計画でもある「都市景観形成基本計画」等の策定におきましては、庁内組織、学識経験者や公募市民などからなる委員会により、本格的な検討に入ることになりました。本事業も、これまで計7回開催してきており、各地区でいろいろなお意見をいただいておりますので、計画の策定には反映に努めさせていただきたく予定です。計画の策定までは、あと数年かかる予定ですが、今後とも、本事業や関連事業への積極的なご支援ご参加をお願い致します。

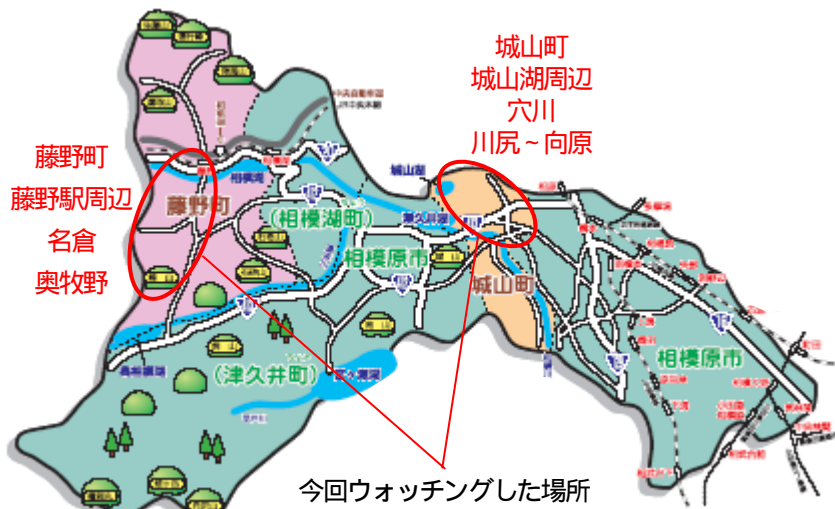
津久井地域で開催

平成19年9月に、城山町、藤野町を対象にした「まちなみウォッチング」を3回にわたり開催しました。市の広報などのお知らせを見て集まった市民9名と、地域の大学から12名の参加を得て行われました。

「まちなみウォッチング」は、本市の景観形成に関する指針を示した「都市景観形成基本計画」における基本目標のひとつ、「市民との協働による景観づくり」を実践していくためのプログラムの第1ステップとして、まちに対する共通認識を育む目的で行われてきました。平成13年度から毎年順に、「橋本駅周辺」「相模大野駅周辺」「相模原駅周辺及び矢部駅周辺」「上溝駅周辺」「相模川周辺」及び「津久井、相模湖周辺」を対象に行われてきており、今回が7回目となる事業です。

【合併した城山町、藤野町をウォッチング】

今年度のまちなみウォッチングは、平成19年3月に合併した城山町の穴川地区、城山湖周辺、川尻～向原地区と、藤野町の奥牧野地区、名倉地区、JR藤野駅周辺で開催しました。合併した地域の景観がどういう特徴を持っているか？という視点から、「『山・川・湖・里山の自然風景』を実感してみよう！」をテーマにウォッチングしました。



今回ウォッチングした場所
出典：相模原市・城山町合併協議会、相模原市・藤野町合併協議会 発行パンフレット『新しい相模原市を知ろう！』より

まちなみウォッチング開催風景

1日目 まち歩き(城山町 穴川地区、城山湖周辺、川尻～向原)

タウンウォッチング - 城山町に向かうバスの中で、ガイダンスを済ませ、穴川地区に到着。「小松・城北」里山をまもる会会長の樋口さんに里山づくりのお話を聞きながら、美しい里山をウォッチング。その後、バスで城山湖へ。金刀比羅宮からの相模原台地の景観を眺め、再びバスで川尻八幡宮へ。川尻～向原までは、久保沢の商店街や住宅地を通り、向原の地区計画区域まで見て歩きました。



里山から新しい住宅地まで、とにかく沢山見て歩きました！



金刀比羅宮にて...



途中、鎌倉道の温泉坂や、街並みの合間から見える城山の風景、立派な門構えの農家など、いくつも発見がありました。

ここからも城山が！



「この道はねえ・・・」
地元の人が気さくに話してくれました！



2日目 まち歩き(藤野町 奥牧野、名倉、JR藤野駅周辺)

タウンウォッチング - 2日目は10時前に市役所に集合、バスで宮ヶ瀬湖、青根緑の休暇村を經由し、昼過ぎに藤野町に到着。山並みの中に集落がある藤野町では、奥牧野地区、名倉地区、藤野駅周辺の間はバスでの移動となりました。奥牧野では集落の家並みと路地、クラインガルデンや木製の吊り橋、名倉では緑に囲まれたシュタイナー学園と屋外彫刻の数々、最後に藤野駅周辺の街並みと、盛り沢山のウォッチングとなりました。



のどかな農地と旧家の町並み...知らなかった！



芸術がいっぱい！
名倉地区



奥牧野の前川橋にて...



面白い看板の店発見！
でもクルマがこわいなあ

3日目 ウォッチングのまとめ

歩いたルートメモ・写真の整理 - 3つのグループに分かれ、1日目、2日目に歩いたルートをふり振り返りながら、記録したメモや写真のなかで「これは！」というものを出し合いました。

まちのイメージのまとめ - 各グループで、城山町、藤野町それぞれの「まちのイメージ」となるキーワードや改善ポイントについて、意見交換しながら模造紙にまとめあげました。

グループ発表 - まとめた「まちのイメージ」を、グループごとに発表しました。



参加者がまとめた「まちのイメージ」

~ここでは、3日目にまとめた2地区の“まちのイメージ”を、ご紹介します

城山町



山なみとすすきの景



雨に水に訪れ比
た金刀階が
羅宮きつ
がた！



素朴な丸木橋



美しい里山風景。コスモス畑もってPRを！



自然がいっぱい城山湖



公道に面した緑が素敵な住宅。まわりの風景とつながっている

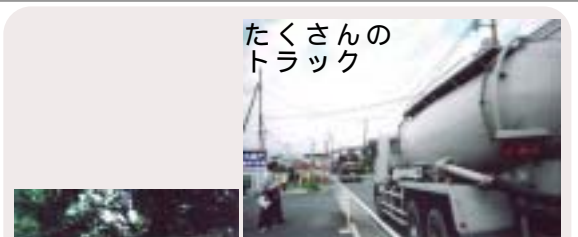


両側が石垣の道。緑の風景に溶けこみ、落ち着きを与えている



鎌倉道の起点。ここから下る道路の木立と家のバランスもよい

久保沢住宅地
久保沢向原の



たくさんのトラック



ひっそりたたずむ川尻八幡神社 神秘的！



残土の山



周囲とつりあわない色づかい

県道沿いは...



時代を感じる立派な屋敷



画一的な新しい家並み ガーデニングで個性が

城山湖周辺
「眺めの良いまち」
「景色の良いまち」
穴川
「里山のあるまち」
川尻・久保沢・向原
「新旧あるまち」
「まちの気になること 良き景観へ」

「地域の古い財産・自然守っていききたい」

「宝 = 古学 ⇄ 新」



低層のまちなみで空が広いのに、鉄塔、電線が... 城山の美しさが...

新旧のまちなみ

藤野町

藤野駅周辺

~どうする藤野駅前、どうかしなきゃまずいでしょ?!
「危険な道路が街中を走るまち！」
「山なみを生かすか殺すか！」

名倉

「芸術を受け入れるまち」「芸術とは?自由奔放?」

奥牧野

「美しい空間のある街」
「伝統的な家並みの美しさ」
「趣のある橋」「自然と人工の調和」...前川橋



歩行者にとって危険な国道



目立つ看板の店を発見! 賛否両論?



背後の自然風景がよい藤野駅



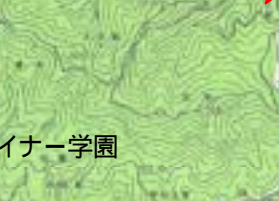
藤野駅周辺



独自性あるシュタイナー学園



緑のラブレター



アート + 自然



駅近くの国道からの景観



旧家 家紋がいたるところに!



山のふもとでの畑 美しい景観



家号? 入りの白壁の蔵



昔からの街並み 生垣が美しい




長屋門



田舎の美しい路地



近くの竹林からは こんないい眺めが



面白い! 屋外彫刻




虫? 腰かけ? アートは難しい...



奥牧野地区



危険! でも見晴らしは 最高の木造の前川橋



耕し手のいなくなった畑が活かされている日影原クラインガルデン