

都市計画道路相原大沢線（第4工区） 工事説明会

[説明内容]

1. 事業概要
2. 計画図・平面図・縦断図
3. 今後の工事内容
4. 整備スケジュール（予定）
5. 地域の皆様への周知

【事業担当課】

相模原市 都市建設局 土木部

道路整備課

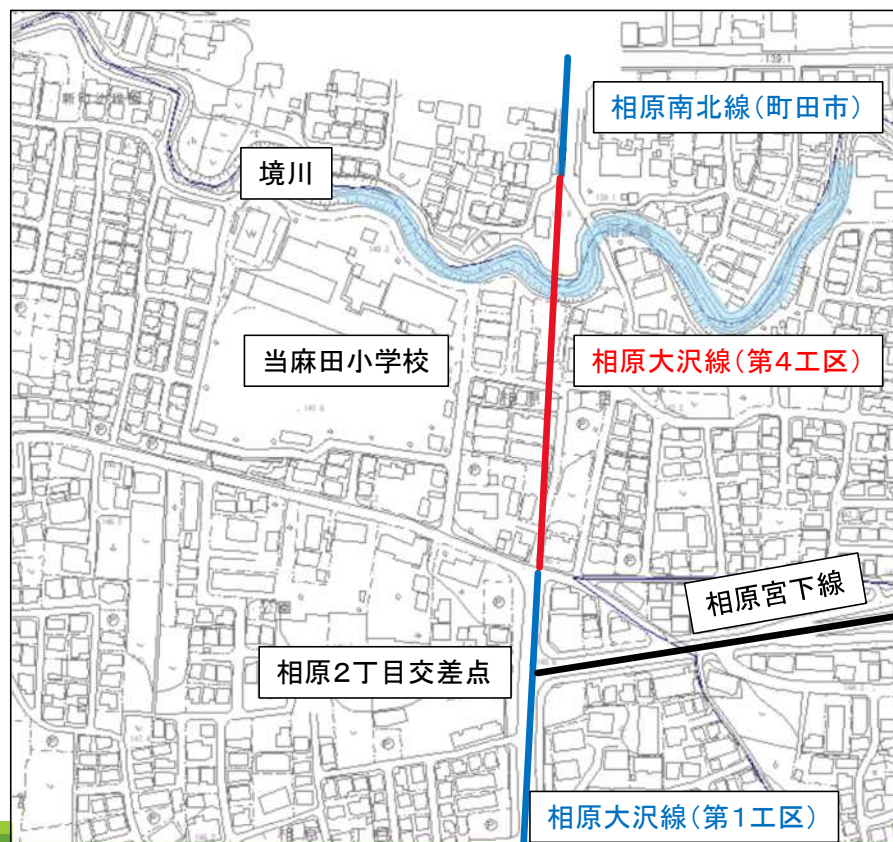
TEL 042-769-8360

日時: 令和7年1月19日 午前10時～

令和7年1月21日 午後 7時～

場所: 相原公民館

1. 事業概要



○事業区間:相模原市緑区相原1丁目地内

○事業延長:約230m

○幅員:17m

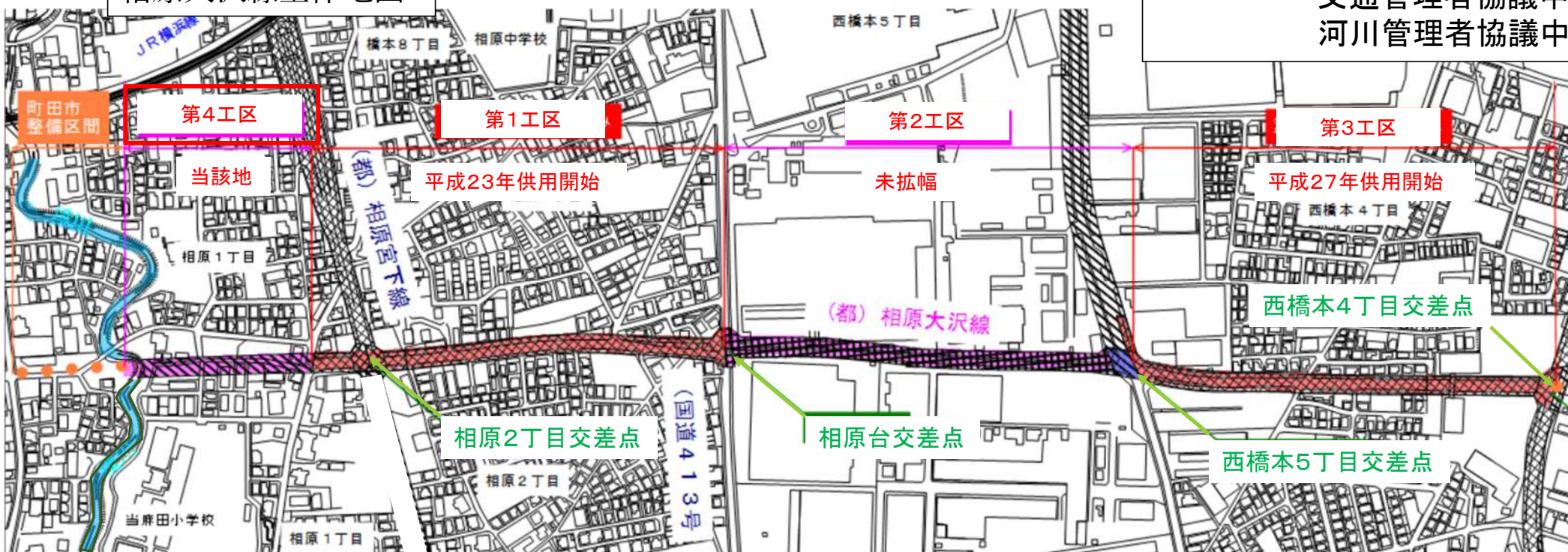
○車線の数:2車線(片側1車線)

○計画交通量:10,000台/日

○設計速度:40km/h

1. 事業概要

相原大沢線全体地図



○事業目的

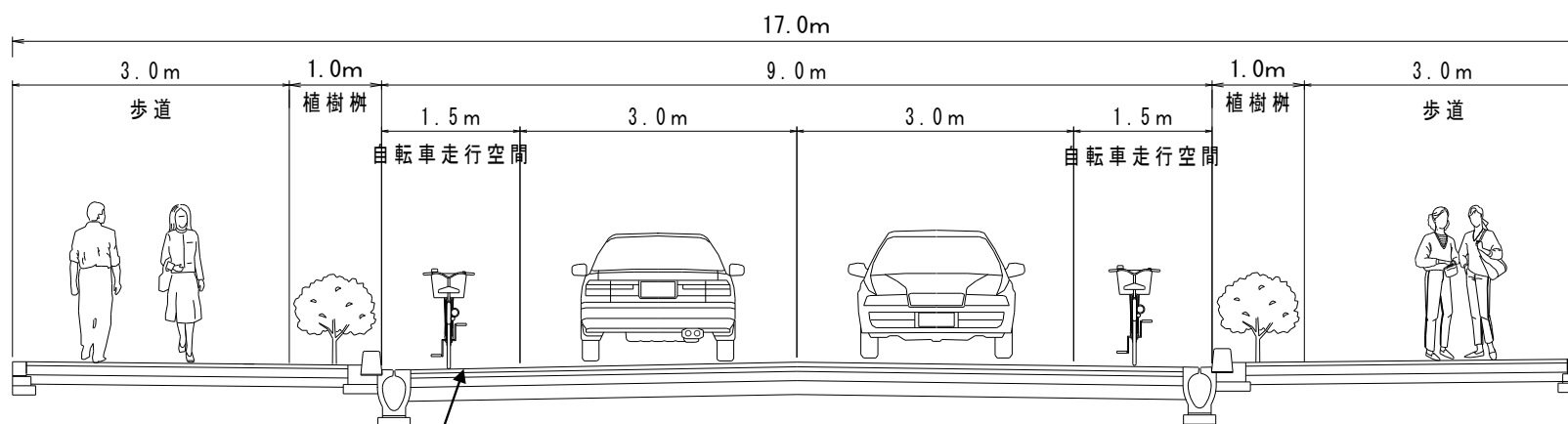
圏央道相模原 I Cまでのアクセスおよび東京都町田市方面との広域ネットワーク形成を図るため、整備する路線です。

○事業経過


- ・平成8年 都市計画決定
- ・平成23年 第1工区供用開始
- ・平成27年 第3工区供用開始
- ・令和6年 第4工区
交通管理者協議中
河川管理者協議中

1. 事業概要

幅員構成



自転車走行空間イメージ
矢羽根(矢印マーク)

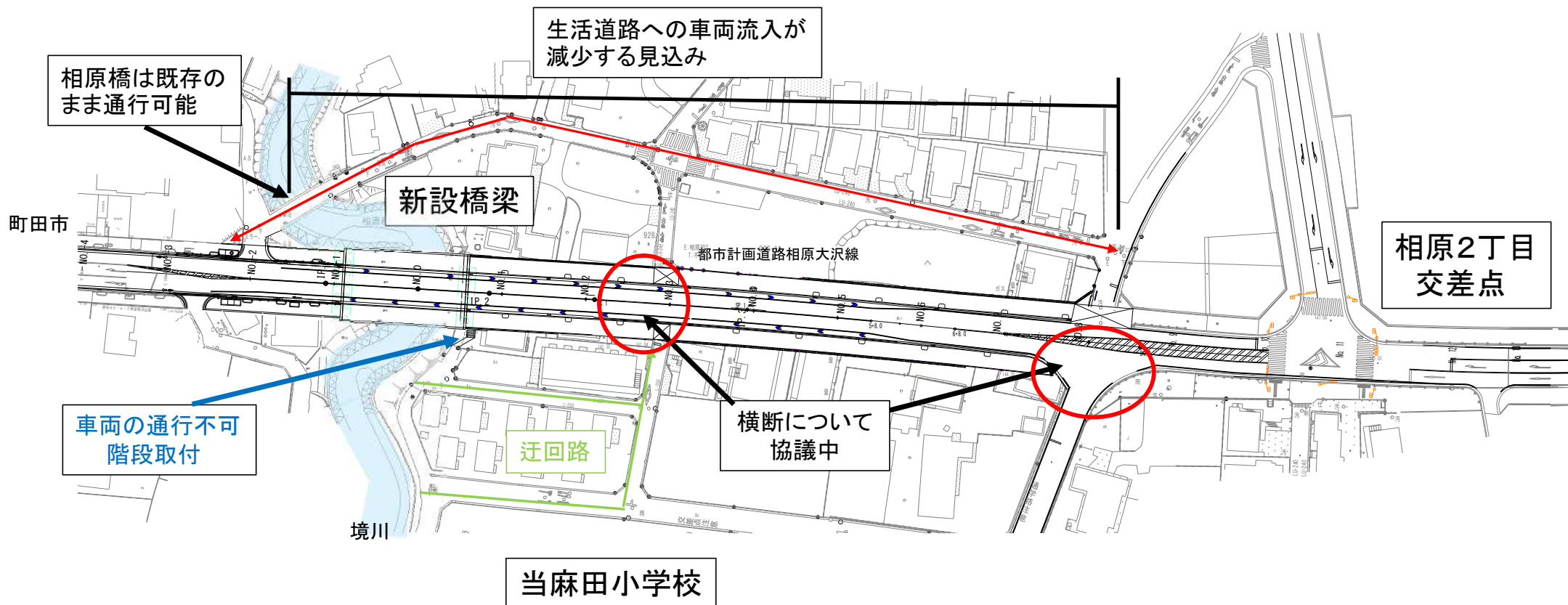


事業効果

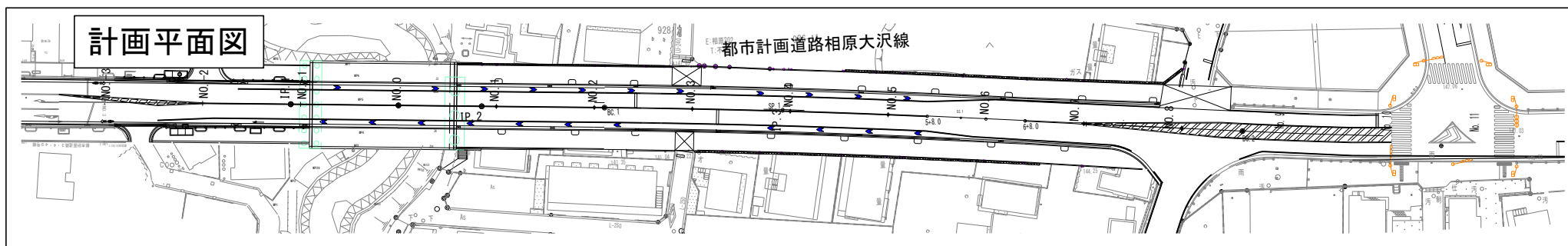
- 車道空間の確保
- 歩行者空間の確保
- 自転車走行空間の確保
- 生活道路への車両流入抑止

2. 計画図 平面図

(横断については協議中)




2. 計画図 平面図・縦断図

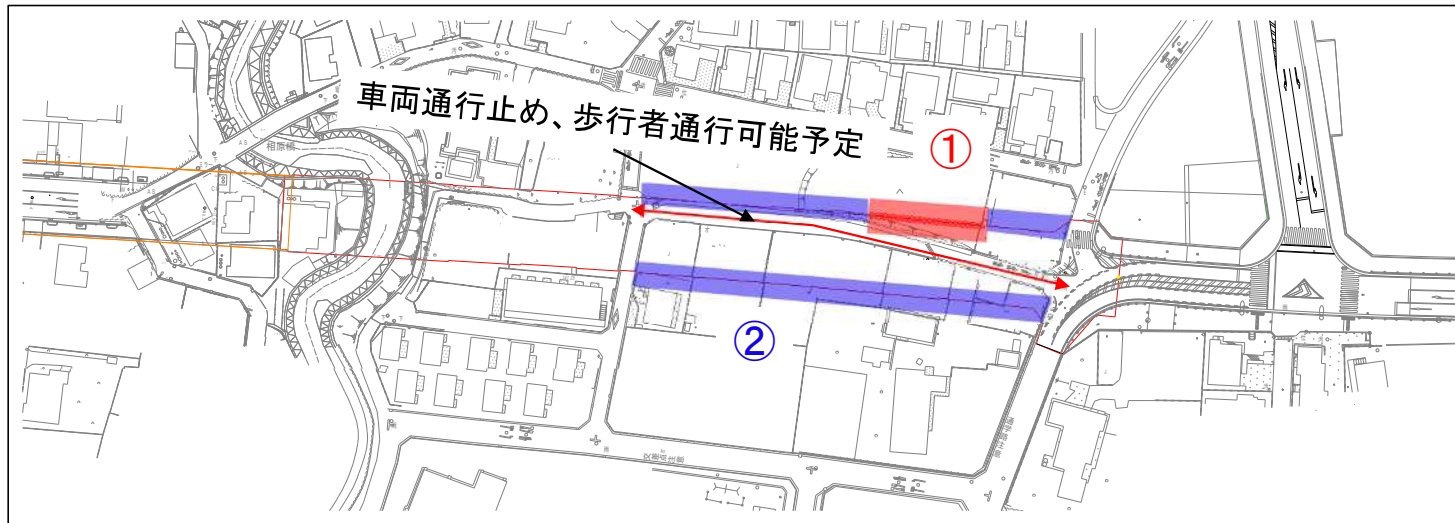


計画縦断図

現地盤と同等程度の高さに、隣接する土地の出入りに支障がありません。



3. 今後の工事内容



施工順序:

① → ②

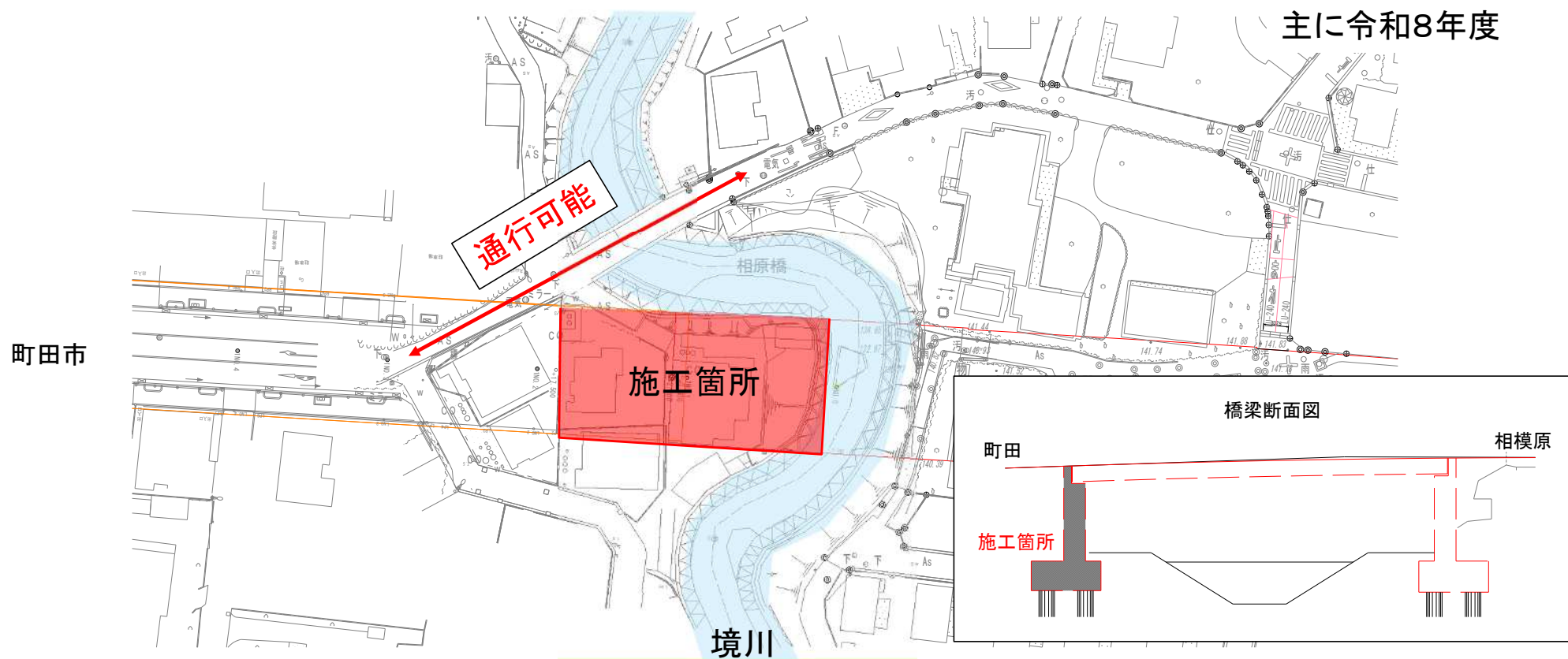
施工内容:

①・②共に擁壁等の施工

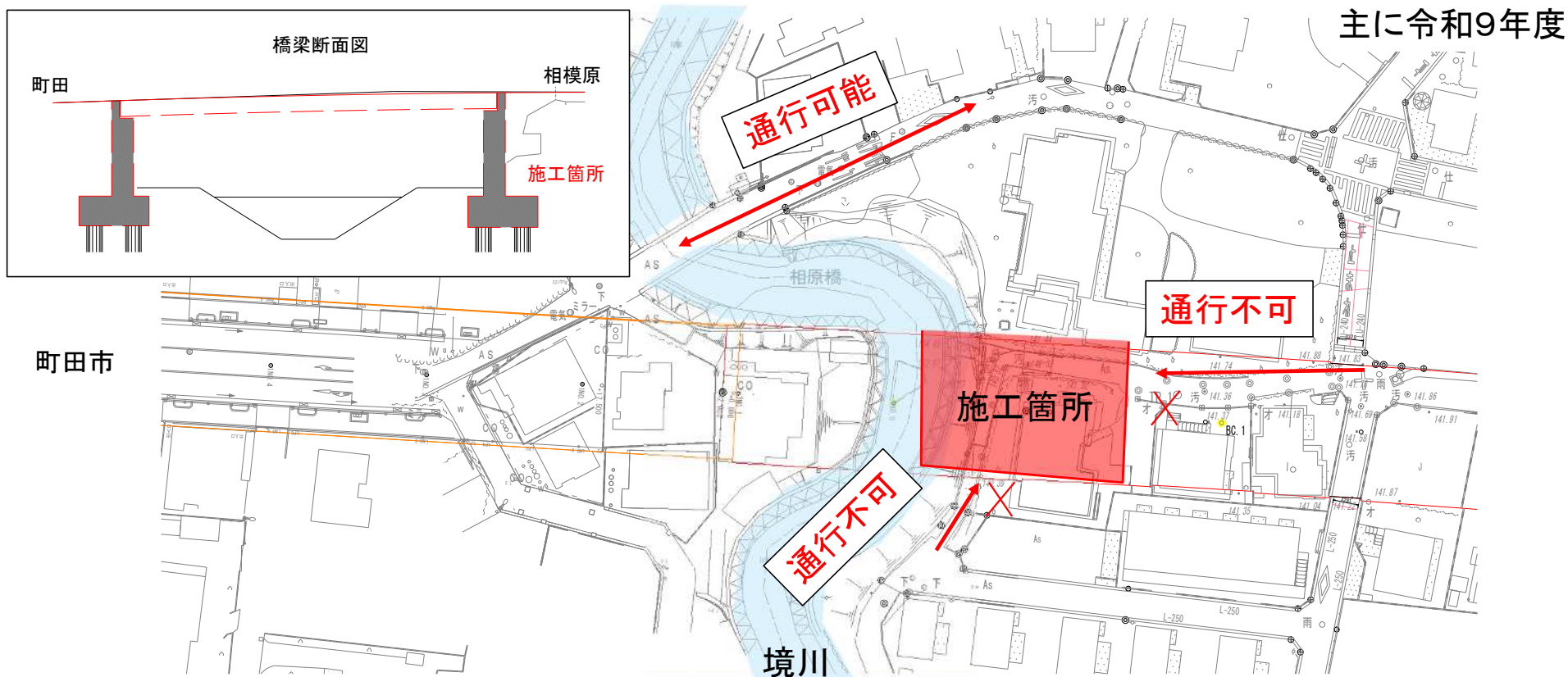
4. 整備スケジュール(予定)

| | | R 6年度 | R 7年度 | R 8年度 | R 9年度 | R 10年度 | R 11年度 | R 12年度 |
|-------|-------------------------|-------|-------|----------|-------|--------|--------|------------------|
| 河川協議 | | | | | | | | 供 用 開 始 |
| 警察協議 | | | | | | | | |
| 相原大沢線 | 橋梁工事 | | | 町田市側 | 相模原市側 | 橋梁本体 | | |
| | 道路工事（相模原） （下水道工事を含む） | | | | | | | |
| | 道路工事（町田） （電線共同溝を含む） | | | | | | | |
| | 機能補償工事 （官民境界に設置） | 契約不成立 | | スケジュール順延 | | | | |

4. 整備スケジュール(予定) (町田市側橋梁施工時の通行経路)

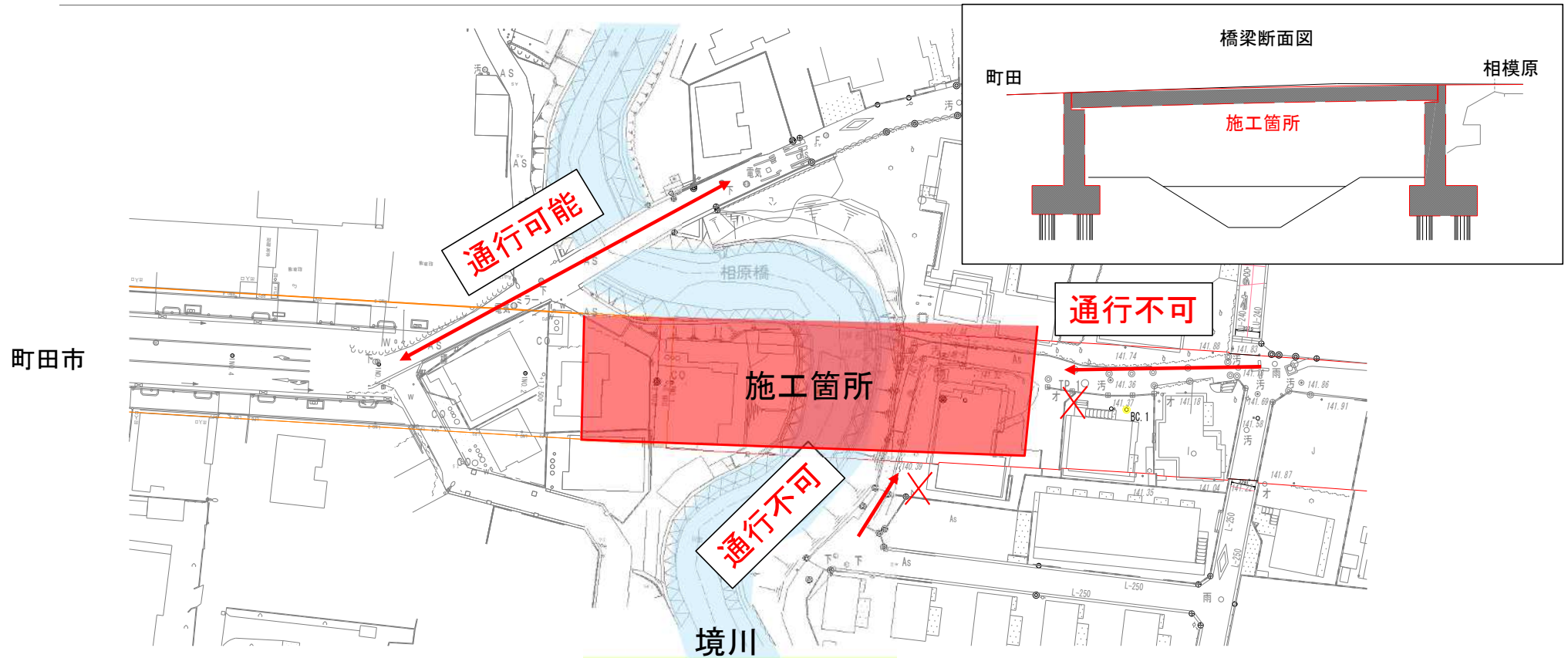


4. 整備スケジュール(予定) (相模原市側橋梁施工時の通行経路)



4. 整備スケジュール(予定) (橋梁本体施工時の通行経路)

主に令和10年度



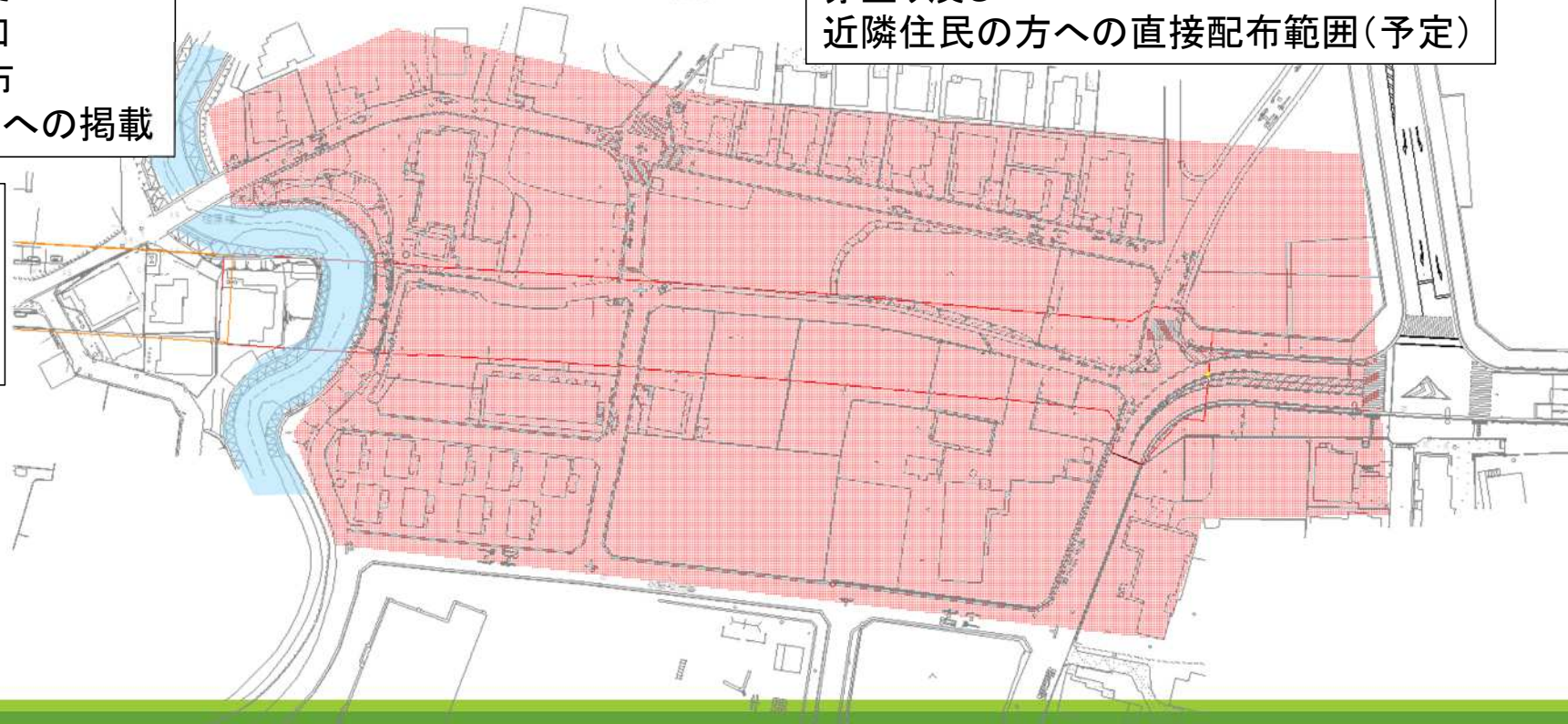
5. 地域の皆様への周知

工事のお知らせについて

- ・自治会の回覧での周知
- ・近隣住民への直接配布
- ・相模原市ホームページへの掲載

次回説明会について

- ・交通管理者(警察)と
河川管理者(県庁)との
協議完了後に行う予定





潤水都市 さがみはら

お問い合わせ先

相模原市役所 都市建設局 土木部 道路整備課 整備第1班

電話(直通):042-769-8360

平日 8:30~17:15

ご清聴ありがとうございました

事業の概要や進捗状況などを
お知りになりたい方はこちらから。

